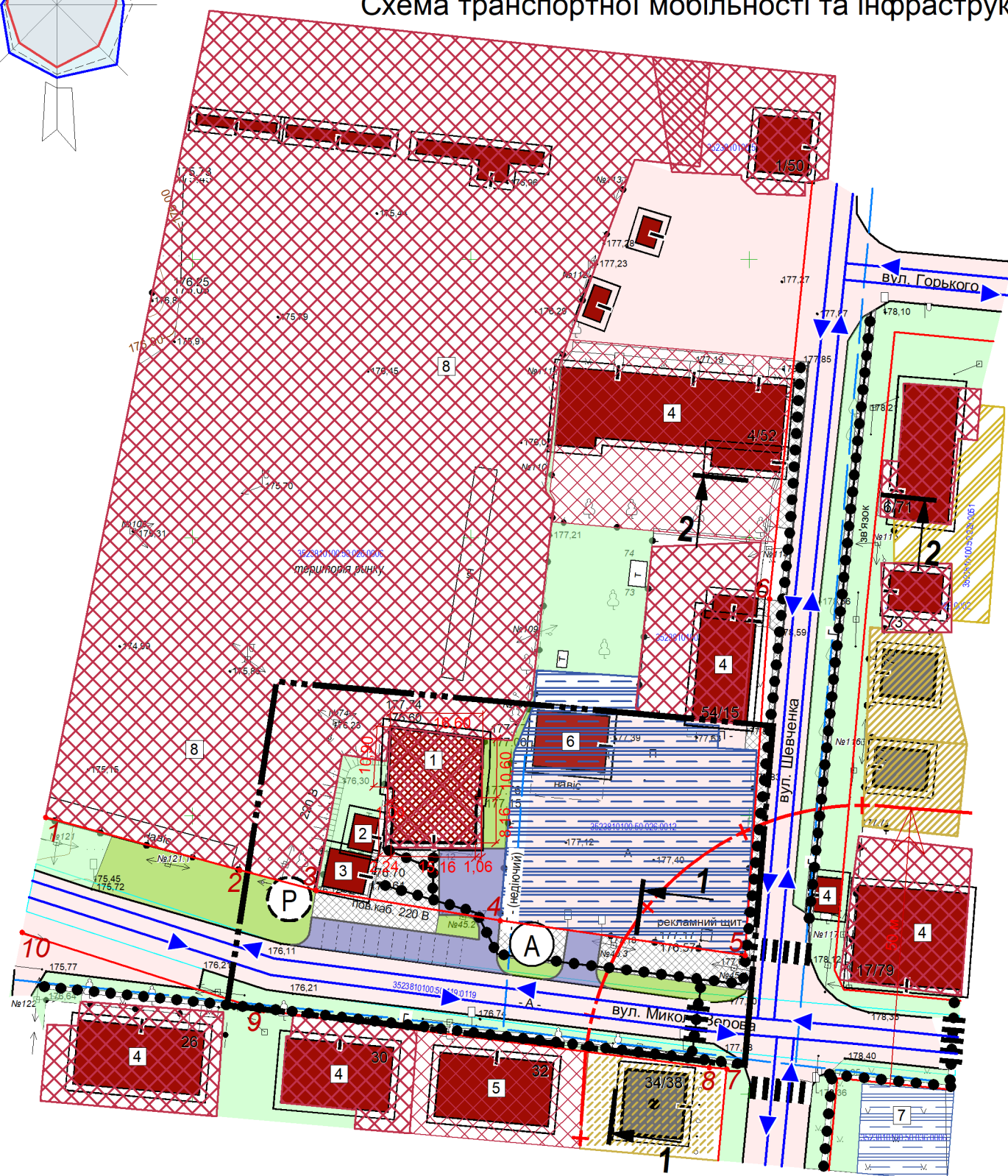
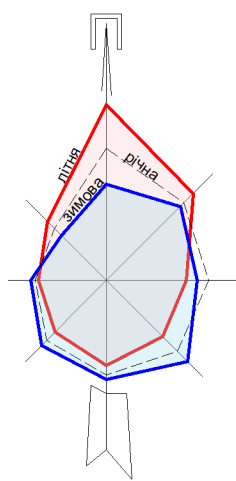


Детальний план частини території, обмеженої вулицями Миколи Зерова та Шевченка в місті Новомиргород Кіровоградської області

Проектний план та схема проектних обмежень у використанні земель.

План червоних ліній. Креслення поперечних профілів вулиць.

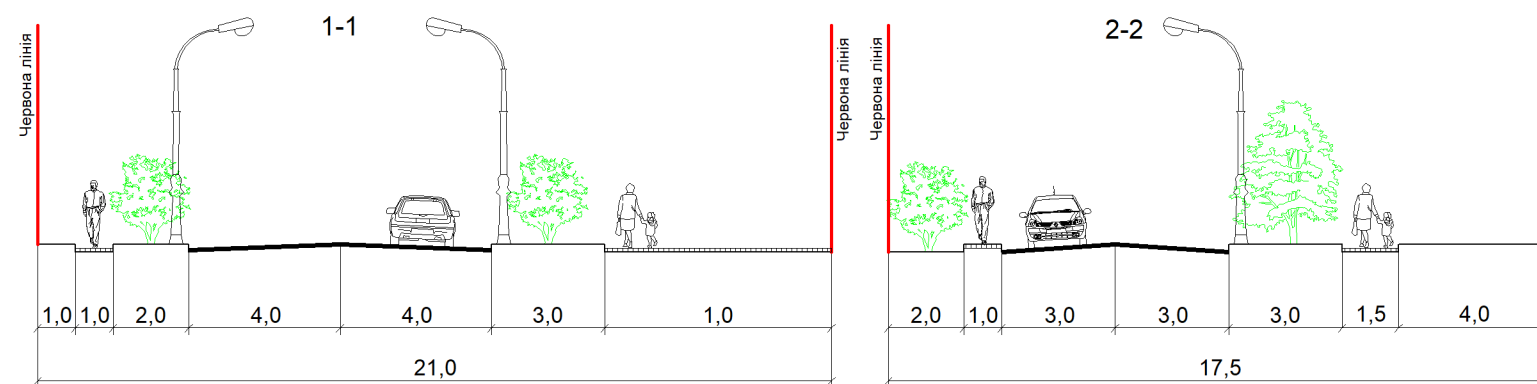
Схема транспортної мобільності та інфраструктури



Експлікація об'єктів та споруд

№ по генпл.	Найменування об'єктів та споруд	Примітка
1	Будівля об'єкту торгівлі	Проект.
2.	Магазин "Домовичок"	Існуюч.
3.	Магазин	Існуюч.
4.	Магазин	Існуюч.
5.	Аптека	Існуюч.
6.	Автостанція	Існуюч.
7.	АЗС ТОВ "SERVICE OIL SV"	Існуюч.
8.	Ринок СТ "Златопільське"	Існуюч.

Схема поперечних профілів вулиць та проїздів (М 1:200)



Основні показники по детальному плану

Назва показнику	Один. виміру	Існуюч.	Проект.
Площа території опрацювання	га	3,1550	
Площа детального плану	га	0,5500	
Територія громадського призначення	га	0,1078	
Громадські будівлі без території	га	0,0080	
Територія транспортного призначення	га	0,1715	
Вулично-дорожня мережа:			
дорожнє покриття	га	0,0763	0,0409
тротуарне покриття	га	0,0059	0,0580
Ділянка об'єкту з номером 1 :	га/кв. м	0,0350/ 350	
площа забудови	кв. м		314
площа відмостки/тротуату	кв. м		37
Інші території	га	0,0369	0,0376

Умовні позначення

Існуюч.	Проект.	Найменування
---	---	Межа території, що проектується
		Територія житлової садибної забудови
		Територія громадської забудови
		Територія транспортної інфраструктури
		Територія сільськогосподарського призначення
		Житлова будівля капітальна
		Громадська будівля
		Землі без рослинного покриву або з незначним рослинним покривом
		Санітарно-захисна зона
		Охоронна зона (крім охоронних зон навколо пам'яток культурної спадщини)
		Червона лінія
		Дорога з твердим покриттям
		Дорожнє полотно з асфальтним покриттям
		Тротуарна плитка
		Основний шлях руху пішоходів
		Шлях руху автомобільного транспорту
		Зупинка автобусного громадського транспорту
		Місце зберігання автотранспорту

ПРИМІТКА

1. Проектні розміри будівлі є гранично рекомендованими.

Більш чіткі розміри будуть прийматися при подальшому проектуванні з урахуванням проектних конструктивних рішень.

02.1.2023-МД-3

Зм.	Кіл.	Арк.	Недок.	Підпис	Дата	Стадія	Аркуш	Аркушів	
						Виконавчий комітет Новомиргородської міської ради Новоукраїнського району Кіровоградської області			
ГАП		Біляков				Детальний план частини території обмеженої вулицями Миколи Зерова та Шевченка в місті Новомиргород Кіровоградської області	П	3	6
Розробив		Біляков				Проектний план та схема проектних обмежень у використанні земель. План червоних ліній. Креслення поперечних профілів вулиць/ Схема транспортної мобільності та інфраструктури М 1:1000	ПП "І-ЕКСПЕРТ-СЕРВІС"		
Директор		Бойко							