



УКРАЇНА

Р І Ш Е Н Н Я

четвертої сесії восьмого скликання Новомиргородської міської ради
Кіровоградської області

від 26 лютого 2021 року

№ 134

м. Новомиргород

**Про розроблення детального
плану території, обмеженої
вул. Горького та землями
сільськогосподарського
призначення в м. Новомиргород
Кіровоградської області**

Розглянувши клопотання товариства з обмеженою відповідальністю «Секунда Солар» про розроблення Детального плану території з метою розташування наземних фотоелектричних сонячних електростанцій на території Новомиргородської міської ради, керуючись пунктом 3 статті 8 та пунктами 3, 4 ст.10 Закону України «Про регулювання містобудівної діяльності», пунктом 38 статті 26 Закону України "Про місцеве самоврядування в Україні", статтею 17 Закону України "Про основи містобудування", відповідно до пунктів 4.1, 4.3 розділу IV Наказу Міністерства регіонального розвитку, будівництва та житлово-комунального господарства України № 290 від 16.11.2011 року "Про затвердження Порядку розроблення містобудівної документації",

СЕСІЯ МІСЬКОЇ РАДИ

ВИРІШИЛА:

1. Розробити Детальний план території, обмеженої вул. Горького та землями сільськогосподарського призначення в м. Новомиргороді Кіровоградської області (далі – ДПТ).

2. Детальним планом території визначити можливість розташування наземних фотоелектричних сонячних електростанцій загальною потужністю 2 Мвт на земельних ділянках по вул. Горького 63-А, орієнтовною площею – 3,0 га.

3. Визначити виконавчий комітет Новомиргородської міської ради – замовником розроблення проекту ДПТ, вказаного в п.1 цього рішення.

4. Фінансування робіт із розроблення ДПТ здійснити за кошти товариства з обмеженою відповідальністю "Секунда Солар".

5. Товариству з обмеженою відповідальністю "Секунда Солар" для виконання проекту ДПТ визначити організацію, яка має в своєму складі особу з відповідним кваліфікаційним сертифікатом на виконання робіт з розроблення містобудівної документації.

6. Товариству з обмеженою відповідальністю "Секунда Солар" виготовлений проект Детального плану території подати до відділу містобудування, архітектури, будівництва, житлово-комунального господарства та цивільного захисту Новомиргородської міської ради для проведення процедури його розгляду, погодження та затвердження відповідно до чинного законодавства.

7. Контроль за виконанням даного рішення покласти на постійну комісію з питань промислового та сільськогосподарського виробництва, будівництва, транспорту, зв'язку, житлово-комунального господарства, побутового та торгівельного обслуговування, підприємництва, благоустрою та енергозбереження.

Міський голова



І. Забажан



УКРАЇНА

Р І Ш Е Н Н Я

четвертої сесії сьомого скликання Новомиргородської міської ради
Кіровоградської області

від "26" лютого 2021 року

№ 135

м. Новомиргород

Про надання дозволу на розробку проекту землеустрою щодо відведення земельної ділянки в оренду ТОВ "КВІНТА СОЛАР"

Розглянувши дирекції товариства з обмеженою відповідальністю "КВІНТА СОЛАР" про надання дозволу на розробку проекту землеустрою щодо відведення земельної ділянки в оренду, керуючись статтею 26 Закону України "Про місцеве самоврядування в Україні", статтями 12, 36, 93, 123, 124, 134 Земельного кодексу України,

СЕСІЯ МІСЬКОЇ РАДИ

ВИРІШИЛА:

1. Надати товариству з обмеженою відповідальністю "КВІНТА СОЛАР", дозвіл на розробку проекту землеустрою щодо відведення в оренду, терміном на сорок дев'ять років, земельних ділянок орієнтовною загальною площею 1,32 га для розміщення, будівництва, експлуатації та обслуговування будівель і споруд об'єктів енергогенеруючих підприємств, установ і організацій (Код КВЦПЗ J. 14.01), під розміщення фотоелектричної сонячної електростанції, за рахунок земель промисловості, транспорту, зв'язку, енергетики, оборони та іншого призначення, що перебувають у запасі (в тому числі: 0,1200 га - несформована земельна ділянка, 0,8822 га – сформована земельна ділянка з кадастровим номером: 3523810100:50:010:0008 та 0,3178 га - частина сформованої земельної ділянки з кадастровим номером: 3523810100:50:010:0003, на території Новомиргородської міської ради, Новоукраїнського району, Кіровоградської області (в межах м. Новомиргород, в районі вул. Горького).

2. Якщо при встановленні меж земельної ділянки будуть виявлені розбіжності в даних земельної ділянки, то фактичний остаточний розмір земельної ділянки буде затверджено сесією міської ради додатково.

3. Контроль за виконанням даного рішення покласти на комісію з питань землеустрою, екології та надрокористування.

Міський голова

І.Забажан





УКРАЇНА

Р І Ш Е Н Н Я

четвертої сесії сьомого скликання Новомиргородської міської ради
Кіровоградської області

від “ ” лютого 2021 року

№ 136

м. Новомиргород

Про надання дозволу на розробку проекту землеустрою щодо відведення земельної ділянки в оренду ТОВ "СЕКUNДА СОЛАР"

Розглянувши дирекції товариства з обмеженою відповідальністю "СЕКUNДА СОЛАР" про надання дозволу на розробку проекту землеустрою щодо відведення земельної ділянки в оренду, керуючись статтею 26 Закону України "Про місцеве самоврядування в Україні", статтями 12, 36, 93, 123, 124, 134 Земельного кодексу України,

СЕСІЯ МІСЬКОЇ РАДИ


ВИРІШИЛА:

1. Надати товариству з обмеженою відповідальністю "СЕКUNДА СОЛАР" , дозвіл на розробку проекту землеустрою щодо відведення в оренду, терміном на сорок дев'ять років, земельних ділянок орієнтовною загальною площею 1,37 га для розміщення, будівництва, експлуатації та обслуговування будівель і споруд об'єктів енергогенеруючих підприємств, установ і організацій (Код КВЦПЗ J. 14.01), під розміщення фотоелектричної сонячної електростанції, за рахунок земель промисловості, транспорту, зв'язку, енергетики, оборони та іншого призначення, що перебувають у запасі (в тому числі: 0,4300 га - несформована земельна ділянка, 0,8306 га – сформована земельна ділянка з кадастровим номером: 3523810100:50:010:0007 та 0,1094 га - частина сформованої земельної ділянки з кадастровим номером: 3523810100:50:010:0003, на території Новомиргородської міської ради, Новоукраїнського району, Кіровоградської області (в межах м. Новомиргород, в районі вул. Горького).

2. Якщо при встановленні меж земельної ділянки будуть виявлені розбіжності в даних земельної ділянки, то фактичний остаточний розмір земельної ділянки буде затверджено сесією міської ради додатково.

3. Контроль за виконанням даного рішення покласти на комісію з питань землеустрою, екології та надкористування.

Міський голова



І.Забажан



УКРАЇНА
Р І Ш Е Н Н Я

**четвертої сесії восьмого скликання Новомиргородської міської ради
Кіровоградської області**

від "26" лютого 2021 року

№ 137

м. Новомиргород

**Про затвердження технічної
документації по нормативній грошовій
оцінці земельних ділянок**

Розглянувши клопотання дирекції ПрАТ «Кіровоградобленерго» щодо затвердження технічної документації по нормативній грошовій оцінці земельних ділянок, керуючись частиною 1 статті 23 Закону України "Про оцінку земель", статтею 26 Закону України "Про місцеве самоврядування в Україні", враховуючи позитивні висновки державної експертизи землевпорядної документації,

СЕСІЯ МІСЬКОЇ РАДИ

ВИРІШИЛА:

1. Затвердити технічну документацію по нормативній грошовій оцінці земельної ділянки площею 0,0012 га (кадастровий номер: 3523885800:02:000:0237), що надається в оренду Приватному акціонерному товариству «Кіровоградобленерго» для розміщення, будівництва, експлуатації та обслуговування будівель і споруд об'єктів передачі електричної енергії (Код КВЦПЗ J. 14.02), на території Новомиргородської міської ради Кіровоградської області, розроблену товариством з обмеженою відповідальністю «ГРАНД – ІНФОРМ», з визначеною нормативною грошовою оцінкою, яка складає станом на 01 січня 2020 року 739,00 грн. Нормативна грошова оцінка 1 кв. м. складає 61,61 грн.

2. Затвердити технічну документацію по нормативній грошовій оцінці земельної ділянки площею 0,0056 га (кадастровий номер: 3523887600:02:000:0023), що надається в оренду Приватному акціонерному товариству «Кіровоградобленерго» для розміщення, будівництва, експлуатації та обслуговування будівель і споруд об'єктів передачі електричної енергії (Код КВЦПЗ J. 14.02), на території Новомиргородської міської ради Кіровоградської області, розроблену товариством з обмеженою відповідальністю «ГРАНД – ІНФОРМ», з визначеною нормативною грошовою оцінкою, яка складає станом на 01 січня 2020 року 3983,00 грн. Нормативна грошова оцінка 1 кв. м. складає 71,12 грн.

3. Затвердити технічну документацію по нормативній грошовій оцінці земельної ділянки площею 0,0056 га (кадастровий номер: 3523886500:02:000:0038), що надається в оренду Приватному акціонерному товариству «Кіровоградобленерго» для розміщення, будівництва, експлуатації та обслуговування будівель і споруд об'єктів передачі електричної енергії (Код КВЦПЗ J. 14.02), на території Новомиргородської міської ради Кіровоградської області, розроблену товариством з обмеженою відповідальністю «ГРАНД – ІНФОРМ», з визначеною нормативною грошовою оцінкою, яка складає станом на 01 січня 2020 року 3051,00 грн. Нормативна грошова оцінка 1 кв. м. складає 54,48 грн.

4. Затвердити технічну документацію по нормативній грошовій оцінці земельної ділянки площею 0,0056 га (кадастровий номер: 3523882900:02:000:0056), що надається в оренду Приватному акціонерному товариству «Кіровоградобленерго» для розміщення, будівництва, експлуатації та обслуговування будівель і споруд об'єктів передачі електричної енергії (Код КВЦПЗ J. 14.02), на території Новомиргородської міської ради Кіровоградської області, розроблену товариством з обмеженою відповідальністю «ГРАНД – ІНФОРМ», з визначеною нормативною грошовою оцінкою, яка складає станом на 01 січня 2020 року 3934,00 грн. Нормативна грошова оцінка 1 кв. м. складає 70,25 грн.


5. Затвердити технічну документацію по нормативній грошовій оцінці земельної ділянки площею 0,0056 га (кадастровий номер: 3523884600:02:000:0044), що надається в оренду Приватному акціонерному товариству «Кіровоградобленерго» для розміщення, будівництва, експлуатації та обслуговування будівель і споруд об'єктів передачі електричної енергії (Код КВЦПЗ J. 14.02), на території Новомиргородської міської ради Кіровоградської області, розроблену товариством з обмеженою відповідальністю «ГРАНД – ІНФОРМ», з визначеною нормативною грошовою оцінкою, яка складає станом на 01 січня 2020 року 2214,00 грн. Нормативна грошова оцінка 1 кв. м. складає 39,54 грн.

6. Затвердити технічну документацію по нормативній грошовій оцінці земельної ділянки площею 0,0056 га (кадастровий номер: 3523884600:02:000:0071), що надається в оренду Приватному акціонерному товариству «Кіровоградобленерго» для розміщення, будівництва, експлуатації та обслуговування будівель і споруд об'єктів передачі електричної енергії (Код КВЦПЗ J. 14.02), на території Новомиргородської міської ради Кіровоградської області, розроблену товариством з обмеженою відповідальністю «ГРАНД – ІНФОРМ», з визначеною нормативною грошовою оцінкою, яка складає станом на 01 січня 2020 року 2214,00 грн. Нормативна грошова оцінка 1 кв. м. складає 39,54 грн.

7. Затвердити технічну документацію по нормативній грошовій оцінці земельної ділянки площею 0,0255 га (кадастровий номер: 3523881800:02:000:8515), що надається в оренду Приватному акціонерному товариству «Кіровоградобленерго» для розміщення, будівництва, експлуатації та обслуговування будівель і споруд об'єктів передачі електричної енергії (Код КВЦПЗ J. 14.02), на території Новомиргородської міської ради Кіровоградської області, розроблену товариством з обмеженою відповідальністю «ГРАНД – ІНФОРМ», з визначеною нормативною грошовою оцінкою, яка складає станом на 01 січня 2020 року 7221,00 грн. Нормативна грошова оцінка 1 кв. м. складає 28,32 грн.

8. Контроль за виконанням даного рішення покласти на комісію з питань землеустрою, екології та надрокористування.

Міський голова

The image shows a circular official seal of the city council, partially obscured by a large, stylized handwritten signature in black ink. The seal contains text in Ukrainian, including 'МІСЬКА РАДА' and 'НОВОМИРГОРОДСЬКА ОБЛАСТЬ'.

І.Забажан



УКРАЇНА

Р І Ш Е Н Н Я

третьої сесії сьомого скликання Новомиргородської міської ради
Кіровоградської області

від "26" лютого 2021 року

№ 138

м. Новомиргород

Про затвердження проекту землеустрою щодо відведення та передачу земельних ділянок в оренду ПрАТ «Кіровоградобленерго»

Розглянувши клопотання дирекції ПрАТ «Кіровоградобленерго» про затвердження проекту землеустрою та передачу в оренду земельних ділянок, керуючись статтею 26 Закону України «Про місцеве самоврядування в Україні», статтями 12, 93, 122, 124, 125 Земельного Кодексу України, статтею 16 Закону України «Про оренду землі»,

СЕСІЯ МІСЬКОЇ РАДИ

ВИРІШИЛА:

1. Затвердити проекти землеустрою щодо відведення земельних ділянок в оренду Приватному акціонерному товариству «Кіровоградобленерго» для розміщення, будівництва, експлуатації та обслуговування будівель і споруд об'єктів передачі електричної та теплової енергії (код КВЦПЗ J.14.02), загальною площею 0,0964 га, які розташовані на території Новомиргородської міської ради Кіровоградської області.

2. Передати Приватному акціонерному товариству «Кіровоградобленерго» в оренду, терміном на сорок дев'ять років, земельну ділянку площею 0,0012 га земель, які використовуються для технічної інфраструктури, для розміщення, будівництва, експлуатації та обслуговування будівель і споруд об'єктів передачі електричної та теплової енергії (код КВЦПЗ J.14.02) (земельна ділянка під КТП – 205), за рахунок земель промисловості, транспорту, зв'язку, енергетики, оборони та іншого призначення, що перебувають у запасі на території Новомиргородської міської ради, Кіровоградської області, кадастровий номер земельної ділянки: 3523885800:02:000:0237.

3. Передати Приватному акціонерному товариству «Кіровоградобленерго» в оренду, терміном на сорок дев'ять років, земельну ділянку площею 0,0056 га земель, які використовуються для технічної інфраструктури, для розміщення, будівництва, експлуатації та обслуговування будівель і споруд об'єктів передачі електричної та теплової енергії (код КВЦПЗ J.14.02) (земельна ділянка під КТП – 271), за рахунок земель промисловості, транспорту, зв'язку, енергетики, оборони та іншого призначення, що перебувають у запасі на території Новомиргородської міської ради, Кіровоградської області, кадастровий номер земельної ділянки: 3523887600:02:000:0023.

4. Передати Приватному акціонерному товариству «Кіровоградобленерго» в оренду, терміном на сорок дев'ять років, земельну ділянку площею 0,0056 га земель, які використовуються для технічної інфраструктури, для розміщення, будівництва, експлуатації та обслуговування будівель і споруд об'єктів передачі електричної та теплової енергії (код КВЦПЗ J.14.02) (земельна ділянка під КТП – 323), за рахунок земель промисловості, транспорту, зв'язку, енергетики, оборони та іншого призначення, що перебувають у запасі на території Новомиргородської міської ради, Кіровоградської області, кадастровий номер земельної ділянки: 3523886500:02:000:0038.

5. Передати Приватному акціонерному товариству «Кіровоградобленерго» в оренду, терміном на сорок дев'ять років, земельну ділянку площею 0,0305 га земель, які використовуються для технічної інфраструктури, для розміщення, будівництва, експлуатації та обслуговування будівель і споруд об'єктів передачі електричної та теплової енергії (код КВЦПЗ J.14.02) (земельна ділянка під КТП – 294), за рахунок земель промисловості, транспорту, зв'язку, енергетики, оборони та іншого призначення, що перебувають у запасі на території Новомиргородської міської ради, Новомиргородського району, Кіровоградської області (сmt. Капітанівка, вул. Польова, б/н), кадастровий номер земельної ділянки: 3523855400:02:000:8502.

6. Передати Приватному акціонерному товариству «Кіровоградобленерго» в оренду, терміном на сорок дев'ять років, земельну ділянку площею 0,0056 га земель, які використовуються для технічної інфраструктури, для розміщення, будівництва, експлуатації та обслуговування будівель і споруд об'єктів передачі електричної та теплової енергії (код КВЦПЗ J.14.02) (земельна ділянка під КТП – 29), за рахунок земель промисловості, транспорту, зв'язку, енергетики, оборони та іншого призначення, що перебувають у запасі на території Новомиргородської міської ради, Новомиргородського району, Кіровоградської області (сmt. Капітанівка, вул. Смілянська, б/н), кадастровий номер земельної ділянки: 3523855400:50:012:0011.

7. Передати Приватному акціонерному товариству «Кіровоградобленерго» в оренду, терміном на сорок дев'ять років, земельну ділянку площею 0,0305 га земель, які використовуються для технічної інфраструктури, для розміщення, будівництва, експлуатації та обслуговування будівель і споруд об'єктів передачі електричної та теплової енергії (код КВЦПЗ J.14.02) (земельна ділянка під КТП – 198), за рахунок земель промисловості, транспорту, зв'язку, енергетики, оборони та іншого призначення, що перебувають у запасі на території Новомиргородської міської ради, Новомиргородського району, Кіровоградської області (с. Турія, пров. Степовий, б/н), кадастровий номер земельної ділянки: 3523887600:51:000:0736.

8. Передати Приватному акціонерному товариству «Кіровоградобленерго» в оренду, терміном на сорок дев'ять років, земельну ділянку площею 0,0056 га земель, які використовуються для технічної інфраструктури, для розміщення, будівництва, експлуатації та обслуговування будівель і споруд об'єктів передачі електричної та теплової енергії (код КВЦПЗ J.14.02) (земельна ділянка під КТП – 373), за рахунок земель промисловості, транспорту, зв'язку, енергетики, оборони та іншого призначення, що перебувають у запасі на території Новомиргородської міської ради, Новомиргородського району, Кіровоградської області, кадастровий номер земельної ділянки: 3523884600:02:000:0044.

9. Передати Приватному акціонерному товариству «Кіровоградобленерго» в оренду, терміном на сорок дев'ять років, земельну ділянку площею 0,0056 га земель, які використовуються для технічної інфраструктури, для розміщення, будівництва, експлуатації та обслуговування будівель і споруд об'єктів передачі електричної та теплової енергії (код КВЦПЗ J.14.02) (земельна ділянка під КТП – 375), за рахунок земель промисловості, транспорту, зв'язку, енергетики, оборони та іншого призначення, що перебувають у запасі на території Новомиргородської міської ради, Новомиргородського району, Кіровоградської області, кадастровий номер земельної ділянки: 3523884600:02:000:0071.

10. Передати Приватному акціонерному товариству «Кіровоградобленерго» в оренду, терміном на сорок дев'ять років, земельну ділянку площею 0,0255 га земель, які використовуються для технічної інфраструктури, для розміщення, будівництва, експлуатації та обслуговування будівель і споруд об'єктів передачі електричної та теплової енергії (код КВЦПЗ J.14.02) (земельна ділянка під КТП – 189), за рахунок земель промисловості, транспорту, зв'язку, енергетики, оборони та іншого призначення, що перебувають у запасі на території Новомиргородської міської ради, Новомиргородського району, Кіровоградської області, кадастровий номер земельної ділянки: 3523881800:02:000:8515.

11. Передати Приватному акціонерному товариству «Кіровоградобленерго» в оренду, терміном на сорок дев'ять років, земельну ділянку площею 0,0056 га земель, які використовуються для технічної інфраструктури, для розміщення, будівництва, експлуатації та обслуговування будівель і споруд об'єктів передачі електричної та теплової енергії (код КВЦПЗ J.14.02) (земельна ділянка під КТП –189), за рахунок земель промисловості, транспорту, зв'язку, енергетики, оборони та іншого призначення, що перебувають у запасі на території Новомиргородської міської ради, Новомиргородського району, Кіровоградської області, кадастровий номер земельної ділянки: 3523882900:02:000:0056.

12. Визначити категорію земель – землі промисловості, транспорту, зв'язку, енергетики, оборони та іншого призначення, склад угідь – землі, які використовуються для технічної інфраструктури (код КВЗУ 010.00).

13. Встановити орендну плату в розмірі 12,0 % від нормативної грошової оцінки земельної ділянки.

14. Контроль за виконанням даного рішення покласти на комісію з питань землеустрою, екології та надрокористування.

Міський голова

The image shows a circular official seal of the city council, partially obscured by a large, stylized handwritten signature in black ink.

І.Забажан



УКРАЇНА

Р І Ш Е Н Н Я

четвертої сесії восьмого скликання Новомиргородської міської ради
Кіровоградської області

від "26" лютого 2021 року

№ 139

м. Новомиргород

Про надання згоди на заміну сторони у договорі оренди земельної ділянки

Розглянувши клопотання громадянина Подоляна Сергія Миколайовича про надання згоди на заміну сторони (орендаря) за договором оренди землі, керуючись статтями 93, 120 Земельного Кодексу України, статтею 377 Цивільного кодексу України, статтею 26 Закону України «Про місцеве самоврядування в Україні, у зв'язку із набуттям права власності на нерухоме майно

СЕСІЯ МІСЬКОЇ РАДИ

ВИРІШИЛА:

1. Надати згоду на зміну сторони (Орендаря) за Договором оренди землі від 23 серпня 2012 року, укладеного Новомиргородською міською радою із громадянкою Новак Валентиною Григорівною (м. Новомиргород, вул. Соборності, 94, ІПН 2274328185) шляхом передачі громадянину Подолян Сергію Миколайовичу (м. Новомиргород, вул. Нижньовигінна, 64, ІПН. 2274328185) прав та обов'язків Орендаря земельної ділянки площею 0,0180 га забудованих земель, для будівництва індивідуальних гаражів (КВЦПЗ 02.05), яка розташована за адресою: м. Новомиргород, вул. Соборності (до перейменування – Леніна), 90-б, кадастровий номер земельної ділянки 3523810100:50:094:0026, в зв'язку з переходом права власності на нерухоме майно.

2. Істотні умови Договору оренди землі від 23 серпня 2012 року залишити без змін для громадянина Подоляна Сергія Миколайовича.

3. Контроль за виконанням даного рішення покласти на комісію з питань землеустрою, житлово-комунального господарства, розвитку підприємництва, навколишнього середовища та благоустрою.

Міський голова

І.Забажан



УКРАЇНА

Р І Ш Е Н Н Я

четвертої сесії восьмого скликання Новомиргородської міської ради
Кіровоградської області

від "26" лютого 2021 року

№ 140

м. Новомиргород

**Про затвердження технічної документації
із землеустрою щодо встановлення
(відновлення) меж земельної ділянки
ПАТ «Укртелеком»**

Розглянувши клопотання ПАТ "Укртелеком" про затвердження технічної документації із землеустрою щодо встановлення (відновлення) меж земельної ділянки в натурі (на місцевості), керуючись статтею 26 Закону України «Про місцеве самоврядування в Україні», статтями 12, 93, 186 Земельного кодексу України, статтями 19, 55 Закону України «Про землеустрій»,


СЕСІЯ МІСЬКОЇ РАДИ

В И Р І Ш И Л А:

1. Затвердити технічну документацію із землеустрою щодо встановлення (відновлення) меж земельної ділянки в натурі (на місцевості) Публічному акціонерному товариству «Укртелеком» загальною площею 0,3489 га (площа ПАТ "Укртелеком" – 0,2338 га, що складає 67/100 частини від загальної площі), для розміщення та експлуатації об'єктів і споруд телекомунікацій (код КВЦПЗ 13.01), за адресою: вул. Соборності (до перейменування – вул. Леніна), 110/33 м. Новомиргород, Кіровоградська область (кадастровий номер: 3523810100:50:087:0019), яка передана в оренду згідно договору від 04 грудня 2007 року, зареєстрованого 04 грудня 2007 року за №77.

2. Контроль за виконанням даного рішення покласти на комісію з питань землеустрою, екології та надрокористування.

Міський голова



І.Забажан



УКРАЇНА

Р І Ш Е Н Н Я

четвертої сесії восьмого скликання Новомиргородської міської ради
Кіровоградської області

від “ ” лютого 2021 року

№ 141

м. Новомиргород

**Про передачу у спільну сумісну
власність земельної ділянки
громадянам Гінкул Ірині Володимирівні
та Гінкулу Олександровичу**

Розглянувши заяву громадян Гінкул Ірини Володимирівни та Гінкула Олександра Вікторовича про затвердження технічної документації із землеустрою щодо встановлення (відновлення) меж земельної ділянки в натурі (на місцевості) та передачу земельної ділянки у власність, керуючись статтею 26 Закону України “Про місцеве самоврядування в Україні”, статтями 12, 81, 118, 121, 125 Земельного кодексу України,

СЕСІЯ МІСЬКОЇ РАДИ


В И Р І Ш И Л А:

1. Затвердити технічну документацію із землеустрою щодо встановлення (відновлення) меж земельної ділянки в натурі (на місцевості) площею 0,1000 га для будівництва та обслуговування житлового будинку, господарських будівель та споруд (присадибна ділянка), яка знаходиться за адресою: м. Новомиргород, вул. Лесі Українки, 31.

2. Передати громадянам Гінкул Ірині Володимирівні, жительці м. Новомиргород (вул. Лесі Українки, 31) та Гінкулу Олександровичу, жителю с. Мартоноша (вул. Миру, 46) у спільну сумісну власність земельну ділянку площею 0,1000 га, під житловою забудовою одно – та двоповерховою, для будівництва та обслуговування жилого будинку, господарських будівель і споруд (присадибна ділянка), яка розташована за адресою: м. Новомиргород, вул. Лесі Українки, 31, за рахунок земель житлової та громадської забудови, що перебувають у запасі на території Новомиргородської міської ради, кадастровий номер земельної ділянки: 3523810100:50:076:0035.

3. Контроль за виконанням даного рішення покласти на комісію з питань землеустрою, екології та надрокористування.

Міський голова



І.Забажан



УКРАЇНА

Р І Ш Е Н Н Я

четвертої сесії восьмого скликання Новомиргородської міської ради
Кіровоградської області

від "26" лютого 2021 року

№ 142

м. Новомиргород

Про передачу в приватну власність земельної ділянки громадянину Киричку Василю Степановичу

Розглянувши заяву громадянина Киричка Василя Степановича про затвердження технічної документації із землеустрою щодо встановлення (відновлення) меж земельної ділянки в натурі (на місцевості) та передачу земельної ділянки у власність, керуючись статтею 26 Закону України "Про місцеве самоврядування в Україні", статтями 12, 81, 118, 121, 125 Земельного кодексу України,

СЕСІЯ МІСЬКОЇ РАДИ

В И Р І Ш И Л А:

1. Затвердити технічну документацію із землеустрою щодо встановлення (відновлення) меж земельної ділянки в натурі (на місцевості) площею 0,0845 га для будівництва та обслуговування житлового будинку, господарських будівель та споруд (присадибна ділянка), яка знаходиться за адресою: м. Новомиргород, вул. Садова, 45.

2. Передати громадянину Киричку Василю Степановичу, жителю м. Новомиргород (вул. Садова, 45), в приватну власність земельну ділянку площею 0,0845 га, під житловою забудовою одно – та двоповерховою, для будівництва та обслуговування жилого будинку, господарських будівель і споруд (присадибна ділянка), яка розташована за адресою: м. Новомиргород, вул. Садова, 45, за рахунок земель житлової та громадської забудови, що перебувають у запасі на території Новомиргородської міської ради, кадастровий номер земельної ділянки: 3523810100:50:013:0011.

3. Контроль за виконанням даного рішення покласти на комісію з питань землеустрою, екології та надрокористування.

Міський голова

І.Забажан



УКРАЇНА

Р І Ш Е Н Н Я

четвертої сесії восьмого скликання Новомиргородської міської ради
Кіровоградської області

від “26” лютого 2021 року

№ 143

м. Новомиргород

Про передачу в приватну власність земельної ділянки громадянці Кобачовій Альоні Валеріївні

Розглянувши заяву громадянки Кобачової Альони Валеріївні про затвердження технічної документації із землеустрою щодо встановлення (відновлення) меж земельної ділянки в натурі (на місцевості) та передачу земельної ділянки у власність, керуючись статтею 26 Закону України “Про місцеве самоврядування в Україні”, статтями 12, 81, 118, 121, 125 Земельного кодексу України,

СЕСІЯ МІСЬКОЇ РАДИ


В И Р І Ш И Л А:

1. Затвердити технічну документацію із землеустрою щодо встановлення (відновлення) меж земельної ділянки в натурі (на місцевості) площею 0,1000 га для будівництва та обслуговування житлового будинку, господарських будівель та споруд (присадибна ділянка), яка знаходиться за адресою: м. Новомиргород, вул. Зоряна, 122.

2. Передати громадянці Кобачовій Альоні Валеріївні, жительці м. Новомиргород (вул. Зоряна, 122), в приватну власність земельну ділянку площею 0,1000 га, під житловою забудовою одно – та двоповерховою, для будівництва та обслуговування жилого будинку, господарських будівель і споруд (присадибна ділянка), яка розташована за адресою: м. Новомиргород, вул. Зоряна, 122, за рахунок земель житлової та громадської забудови, що перебувають у запасі на території Новомиргородської міської ради, кадастровий номер земельної ділянки: 3523810100:50:158:0003.

3. Контроль за виконанням даного рішення покласти на комісію з питань землеустрою, екології та надрокористування.

Міський голова



І.Забажан



УКРАЇНА

Р І Ш Е Н Н Я

четвертої сесії восьмого скликання Новомиргородської міської ради
Кіровоградської області

від “26” лютого 2021 року

№ 144

м. Новомиргород

Про передачу в приватну власність земельної ділянки громадянину Тарнавському Леоніду Федоровичу

Розглянувши заяву громадянина Тарнавського Леоніда Федоровича про затвердження технічної документації із землеустрою щодо встановлення (відновлення) меж земельної ділянки в натурі (на місцевості) та передачу земельної ділянки у власність, керуючись статтею 26 Закону України “Про місцеве самоврядування в Україні”, статтями 12, 81, 118, 121, 125 Земельного кодексу України,

СЕСІЯ МІСЬКОЇ РАДИ


В И Р І Ш И Л А:

1. Затвердити технічну документацію із землеустрою щодо встановлення (відновлення) меж земельної ділянки в натурі (на місцевості) площею 0,1000 га для будівництва та обслуговування житлового будинку, господарських будівель та споруд (присадибна ділянка), яка знаходиться за адресою: м. Новомиргород, вул. Широка, 24.

2. Передати громадянину Тарнавському Леоніду Федоровичу, жителю м. Новомиргород (вул. Широка, 24), в приватну власність земельну ділянку площею 0,1000 га, під житловою забудовою одно – та двоповерховою, для будівництва та обслуговування жилого будинку, господарських будівель і споруд (присадибна ділянка), яка розташована за адресою: м. Новомиргород, вул. Широка, 24, за рахунок земель житлової та громадської забудови, що перебувають у запасі на території Новомиргородської міської ради, кадастровий номер земельної ділянки: 3523810100:50:003:0026.

3. Контроль за виконанням даного рішення покласти на комісію з питань землеустрою, екології та надзорного контролю.

Міський голова



І.Забажан



УКРАЇНА

Р І Ш Е Н Н Я

четвертої сесії восьмого скликання Новомиргородської міської ради
Кіровоградської області

від “26” лютого 2021 року

№ 145

м. Новомиргород

Про передачу в приватну власність земельної ділянки громадянці Подолян Надії Миколаївні

Розглянувши заяву громадянки Подолян Надії Миколаївни про затвердження технічної документації із землеустрою щодо встановлення (відновлення) меж земельної ділянки в натурі (на місцевості) та передачу земельної ділянки у власність, керуючись статтею 26 Закону України “Про місцеве самоврядування в Україні”, статтями 12, 81, 118, 121, 125 Земельного кодексу України,

СЕСІЯ МІСЬКОЇ РАДИ


В И Р І Ш И Л А:

1. Затвердити технічну документацію із землеустрою щодо встановлення (відновлення) меж земельної ділянки в натурі (на місцевості) площею 0,0961 га для будівництва та обслуговування житлового будинку, господарських будівель та споруд (присадибна ділянка), яка знаходиться за адресою: м. Новомиргород, вул. Холодноярська, 52.

2. Передати громадянці Подолян Надії Миколаївні, жительці м. Новомиргород (вул. Холодноярська, 52), в приватну власність земельну ділянку площею 0,0961 га, під житловою забудовою одно – та двоповерховою, для будівництва та обслуговування жилого будинку, господарських будівель і споруд (присадибна ділянка), яка розташована за адресою: м. Новомиргород, вул. Холодноярська, 52, за рахунок земель житлової та громадської забудови, що перебувають у запасі на території Новомиргородської міської ради, кадастровий номер земельної ділянки: 3523810100:50:039:0039.

3. Контроль за виконанням даного рішення покласти на комісію з питань землеустрою, екології та надрокористування.

Міський голова



І.Забажан



УКРАЇНА

Р І Ш Е Н Н Я

четвертої сесії восьмого скликання Новомиргородської міської ради
Кіровоградської області

від “ ” лютого 2021 року

№ 146

м. Новомиргород

Про передачу в приватну власність земельної ділянки громадянину Качурі Володимиру Михайловичу


Розглянувши заяву громадянина Качури Володимира Михайловича про затвердження проекту землеустрою щодо відведення земельної ділянки та передачу земельної ділянки у власність, керуючись статтею 26 Закону України “Про місцеве самоврядування в Україні”, статтями 12, 81, 118, 121, 125 Земельного кодексу України,

СЕСІЯ МІСЬКОЇ РАДИ

В И Р І Ш И Л А:

1. Затвердити проект землеустрою щодо відведення земельної ділянки у власність громадянину Качурі Володимиру Михайловичу площею 2,00 га для ведення особистого селянського господарства, яка знаходиться за адресою: Новомиргородська міська рада Кіровоградської області (Рубаномостівська сільська рада).
2. Передати громадянину Качурі Володимиру Михайловичу жителю м. Новомиргород (вул. Котовського, 11) в приватну власність земельну ділянку площею 2,00 га ріллі, для ведення особистого селянського господарства, за рахунок земель сільськогосподарського призначення, що перебувають у запасі на території Новомиргородської міської ради Кіровоградської області (Рубаномостівська сільська рада), кадастровий номер земельної ділянки: 3523886800:02:000:0194.
3. Контроль за виконанням даного рішення покласти на комісію з питань землеустрою, житлово-комунального господарства, розвитку підприємництва, навколишнього середовища та благоустрою.

Міський голова



І.Забажан



УКРАЇНА

Р І Ш Е Н Н Я

четвертої сесії восьмого скликання Новомиргородської міської ради
Кіровоградської області

від “26” лютого 2021 року

№ 147

м. Новомиргород

Про передачу в приватну власність земельної ділянки громадянину Калашнику Василю Івановичу

Розглянувши заяву громадянина Калашника Василя Івановича про затвердження проекту землеустрою щодо відведення земельної ділянки та передачу земельної ділянки у власність, керуючись статтею 26 Закону України “Про місцеве самоврядування в Україні”, статтями 12, 81, 118, 121, 125 Земельного кодексу України,

СЕСІЯ МІСЬКОЇ РАДИ


В И Р І Ш И Л А:

1. Затвердити проект землеустрою щодо відведення земельної ділянки у власність громадянину Калашнику Василю Івановичу площею 1,9221 га для ведення особистого селянського господарства, яка знаходиться за адресою: Новомиргородська міська рада Кіровоградської області (Листопадівська сільська рада).

2. Передати громадянину Калашнику Василю Івановичу, жителю с. Листопадове (вул. Калашника, 19) в приватну власність земельну ділянку площею 1,9221 га земель під сільськогосподарськими та іншими господарськими будівлями і дворами, для ведення особистого селянського господарства, за рахунок земель сільськогосподарського призначення, що перебувають у запасі на території Новомиргородської міської ради Кіровоградської області (Листопадівська сільська рада), кадастровий номер земельної ділянки: 3523884000:02:002:0302.

3. Контроль за виконанням даного рішення покласти на комісію з питань землеустрою, екології та надрокористування.

Міський голова



І.Забаян



УКРАЇНА

Р І Ш Е Н Н Я

четвертої сесії восьмого скликання Новомиргородської міської ради
Кіровоградської області

від "26" лютого 2021 року

№ 148

м. Новомиргород

**Про передачу в приватну власність
земельної ділянки громадянину
Безпалому Юрію Андрійовичу**


Розглянувши заяву громадянина Безпалого Юрія Андрійовича про затвердження проекту землеустрою щодо відведення земельної ділянки та передачу земельної ділянки у власність, керуючись статтею 26 Закону України «Про місцеве самоврядування в Україні», статтею 3 Закону України «Про порядок виділення в натурі (на місцевості) земельних ділянок власникам земельних часток (паїв)», пунктами 16, 17 Розділу X «Перехідні положення» Земельного кодексу України,

СЕСІЯ МІСЬКОЇ РАДИ

В И Р І Ш И Л А:

1. Затвердити проект землеустрою щодо відведення земельної ділянки площею 2,9394 га для ведення товарного сільськогосподарського виробництва, яка розташована за адресою: Новомиргородської міської ради Кіровоградської області, с. Рубаний Міст.
2. Передати громадянину громадянину Безпалому Юрію Андрійовичу, жителю с. Рубаний Міст (вул. Кудряна, 9), в приватну власність земельну ділянку площею 2,9394 га ріллі, для ведення товарного сільськогосподарського виробництва, на території Новомиргородської міської ради Кіровоградської області (за межами населених пунктів), кадастровий номер земельної ділянки: 3523886800:51:000:0025.
3. Контроль за виконанням даного рішення покласти на комісію з питань землеустрою, екології та надрокористування.

Міський голова



І.Забажан



УКРАЇНА

Р І Ш Е Н Н Я

четвертої сесії восьмого скликання Новомиргородської міської ради
Кіровоградської області

від "26" лютого 2021 року

№ 149

м. Новомиргород

Про передачу в приватну власність земельної ділянки громадянці Лисенко Наталі Володимирівні

Розглянувши заяву громадянки Лисенко Наталії Володимирівни про затвердження проекту землеустрою щодо відведення земельної ділянки та передачу земельної ділянки у власність, керуючись статтею 26 Закону України "Про місцеве самоврядування в Україні", статтями 12, 81, 118, 121, 125 Земельного кодексу України,

СЕСІЯ МІСЬКОЇ РАДИ

В И Р І Ш И Л А:

1. Затвердити проект землеустрою щодо відведення земельної ділянки у власність громадянці Лисенко Наталії Володимирівні площею 0,6212 га для ведення особистого селянського господарства, яка знаходиться за адресою: Новомиргородська міська рада, Кіровоградської області (Коробчинська сільська рада).
2. Передати громадянці Лисенко Наталі Володимирівні жителяці с. Коробчине (вул. Центральна, 28) в приватну власність земельну ділянку площею 0,6212 га пасовищ, для ведення особистого селянського господарства, за рахунок земель сільськогосподарського призначення, що перебувають у запасі на території Новомиргородської міської ради Кіровоградської області (Коробчинська сільська рада), кадастровий номер земельної ділянки: 3523883600:02:000:5555.
3. Контроль за виконанням даного рішення покласти на комісію з питань землеустрою, екології та надрокористування.

Міський голова

І.Забажан



УКРАЇНА

Р І Ш Е Н Н Я

четвертої сесії восьмого скликання Новомиргородської міської ради
Кіровоградської області

від “26” лютого 2021 року

№ 150

м. Новомиргород

**Про передачу в приватну власність
земельних ділянок громадянці
Панченко Світлані Володимирівні**

Розглянувши заяви громадянки Панченко Світлани Володимирівни про затвердження проекту землеустрою щодо відведення земельних ділянок та передачу земельних ділянок у власність, керуючись статтею 26 Закону України “Про місцеве самоврядування в Україні”, статтями 12, 81, 118, 121, 125 Земельного кодексу України,

СЕСІЯ МІСЬКОЇ РАДИ

В И Р І Ш И Л А:

1. Затвердити проект землеустрою щодо відведення земельних ділянок у власність громадянці Панченко Світлані Володимирівні загальною площею 0,1466 га для будівництва та обслуговування житлового будинку, господарських будівель та споруд (присадибна ділянка) та для індивідуального садівництва, яка знаходиться за адресою: м. Новомиргород, вул. Зоряна, 10.

2. Передати громадянці Панченко Світлані Володимирівні, жительці м. Новомиргород, (вул. Першотравнева, 9) в приватну власність земельні ділянки загальною площею 0,1466 га, в тому числі:

- 0,1000 га під житловою забудовою одно – та двоповерховою), для будівництва та обслуговування жилого будинку, господарських будівель і споруд (присадибна ділянка), яка розташована за адресою: м. Новомиргород, вул. Зоряна, 10, за рахунок земель житлової та громадської забудови, що перебувають у запасі на території Новомиргородської міської ради, кадастровий номер земельної ділянки: 3523810100:50:136:0005;
- 0,0466 га ріллі, для індивідуального садівництва, яка розташована за адресою: м. Новомиргород, вул. Зоряна, 10, за рахунок земель сільськогосподарського призначення, що перебувають у запасі на території Новомиргородської міської ради, кадастровий номер земельної ділянки: 3523810100:50:136:0006.

3. Контроль за виконанням даного рішення покласти на комісію з питань землеустрою, екології та надрокористування.

Міський голова



І.Забжан



УКРАЇНА

Р І Ш Е Н Н Я

четвертої сесії восьмого скликання Новомиргородської міської ради
Кіровоградської області

від "26" лютого 2021 року

№ 151

м. Новомиргород

Про передачу в приватну власність земельної ділянки громадянину Соколову Сергію Сергійовичу


Розглянувши заяву громадянина Соколова Сергія Сергійовича про затвердження проекту землеустрою щодо відведення земельної ділянки та передачу земельної ділянки у власність, керуючись статтею 26 Закону України "Про місцеве самоврядування в Україні", статтями 12, 81, 118, 121, 125 Земельного кодексу України,

СЕСІЯ МІСЬКОЇ РАДИ

В И Р І Ш И Л А:

1. Затвердити проект землеустрою щодо відведення земельної ділянки у власність громадянину Соколову Сергію Сергійовичу площею 0,1425 га для ведення особистого селянського господарства, яка знаходиться за адресою: м. Новомиргород, вул. Широка, 14, Новомиргородського району, Кіровоградської області.
2. Передати громадянину Соколову Сергію Сергійовичу, жителю м. Новомиргород (вул. Широка, 14) в приватну власність земельну ділянку площею 0,1425 га ріллі, для ведення особистого селянського господарства, яка розташована за адресою: м. Новомиргород, вул. Широка, 14, за рахунок земель сільськогосподарського призначення, що перебувають у запасі на території Новомиргородської міської ради, кадастровий номер земельної ділянки: 3523810100:50:003:0025.
3. Контроль за виконанням даного рішення покласти на комісію з питань землеустрою, екології та надрокористування.

Міський голова



І.Забжан



УКРАЇНА

Р І Ш Е Н Н Я

четвертої сесії восьмого скликання Новомиргородської міської ради
Кіровоградської області

від "26" лютого 2021 року

№ 152

м. Новомиргород

Про передачу в приватну власність земельної ділянки громадянину Тарнавському Леоніду Федоровичу

Розглянувши заяву громадянина Тарнавського Леоніда Федоровича про затвердження проекту землеустрою щодо відведення земельної ділянки та передачу земельної ділянки у власність, керуючись статтею 26 Закону України "Про місцеве самоврядування в Україні", статтями 12, 81, 118, 121, 125 Земельного кодексу України,

СЕСІЯ МІСЬКОЇ РАДИ


В И Р І Ш И Л А:

1. Затвердити проект землеустрою щодо відведення земельної ділянки у власність громадянину Тарнавському Леоніду Федоровичу площею 0,0402 га для індивідуального садівництва, яка знаходиться за адресою: м. Новомиргород, вул. Широка, 24, Новомиргородського району, Кіровоградської області.

2. Передати громадянину Тарнавському Леоніду Федоровичу, жителю м. Новомиргород (вул. Широка, 24) в приватну власність земельну ділянку площею 0,0402 га ріллі, для індивідуального садівництва, яка розташована за адресою: м. Новомиргород, вул. Широка, 24, за рахунок земель сільськогосподарського призначення, що перебувають у запасі на території Новомиргородської міської ради, кадастровий номер земельної ділянки: 3523810100:50:003:0027.

3. Контроль за виконанням даного рішення покласти на комісію з питань землеустрою, екології та надзорного контролю.

Міський голова



І.Забажан



УКРАЇНА

Р І Ш Е Н Н Я

четвертої сесії восьмого скликання Новомиргородської міської ради
Кіровоградської області

від “26” лютого 2021 року

№ 152

м. Новомиргород

Про передачу в приватну власність земельної ділянки громадянину Тарнавському Леоніду Федоровичу

Розглянувши заяву громадянина Тарнавського Леоніда Федоровича про затвердження проекту землеустрою щодо відведення земельної ділянки та передачу земельної ділянки у власність, керуючись статтею 26 Закону України “Про місцеве самоврядування в Україні”, статтями 12, 81, 118, 121, 125 Земельного кодексу України,

СЕСІЯ МІСЬКОЇ РАДИ


В И Р І Ш И Л А:

1. Затвердити проект землеустрою щодо відведення земельної ділянки у власність громадянину Тарнавському Леоніду Федоровичу площею 0,0402 га для індивідуального садівництва, яка знаходиться за адресою: м. Новомиргород, вул. Широка, 24, Новомиргородського району, Кіровоградської області.

2. Передати громадянину Тарнавському Леоніду Федоровичу, жителю м. Новомиргород (вул. Широка, 24) в приватну власність земельну ділянку площею 0,0402 га ріллі, для індивідуального садівництва, яка розташована за адресою: м. Новомиргород, вул. Широка, 24, за рахунок земель сільськогосподарського призначення, що перебувають у запасі на території Новомиргородської міської ради, кадастровий номер земельної ділянки: 3523810100:50:003:0027.

3. Контроль за виконанням даного рішення покласти на комісію з питань землеустрою, екології та надзорного контролю.

Міський голова



І.Забажан



УКРАЇНА

Р І Ш Е Н Н Я

четвертої сесії восьмого скликання Новомиргородської міської ради
Кіровоградської області

від “26” лютого 2021 року

№ 153

м. Новомиргород

Про передачу в приватну власність земельних ділянок громадянину Лавриченку Василю Петровичу

Розглянувши заяви громадянина Лавриченка Василя Петровича про затвердження проекту землеустрою щодо відведення земельних ділянок та передачу земельних ділянок у власність, керуючись статтею 26 Закону України “Про місцеве самоврядування в Україні”, статтями 12, 81, 118, 121, 125 Земельного кодексу України,

СЕСІЯ МІСЬКОЇ РАДИ

В И Р І Ш И Л А:

1. Затвердити проект землеустрою щодо відведення земельних ділянок у власність громадянину Лавриченку Василю Петровичу загальною площею 0,2200 га для будівництва та обслуговування житлового будинку, господарських будівель та споруд (присадибна ділянка) та для індивідуального садівництва, яка знаходиться за адресою: м. Новомиргород, вул. Лесі Українки, 19.
2. Передати громадянину Лавриченку Василю Петровичу, жителю м. Новомиргород, (вул. Лесі Українки, 19) в приватну власність земельні ділянки загальною площею 0,2200 га, в тому числі:
 - 0,1000 га під житловою забудовою одно – та двоповерховою), для будівництва та обслуговування жилого будинку, господарських будівель і споруд (присадибна ділянка), яка розташована за адресою: м. Новомиргород, вул. Лесі Українки, 19, за рахунок земель житлової та громадської забудови, що перебувають у запасі на території Новомиргородської міської ради, кадастровий номер земельної ділянки: 3523810100:50:076:0045;
 - 0,1200 га ріллі, для індивідуального садівництва, яка розташована за адресою: м. Новомиргород, вул. Лесі Українки, 19, за рахунок земель сільськогосподарського призначення, що перебувають у запасі на території Новомиргородської міської ради, кадастровий номер земельної ділянки: 3523810100:50:076:0046.

3. Контроль за виконанням даного рішення покласти на комісію з питань землеустрою, екології та надрокористування.

Міський голова

The image shows a circular official seal of a city, partially obscured by a large, stylized handwritten signature in black ink. The seal contains text in a circular arrangement, likely the name of the city and its official status.

І.Забжан



УКРАЇНА

Р І Ш Е Н Н Я

четвертої сесії восьмого скликання Новомиргородської міської ради
Кіровоградської області

від "26" лютого 2021 року

№ 154

м. Новомиргород

Про передачу в приватну власність земельної ділянки громадянці Бондаренко Інні Василівні

Розглянувши заяву громадянки Бондаренко Інни Василівни про затвердження проекту землеустрою щодо відведення земельної ділянки та передачу земельної ділянки у власність, керуючись статтею 26 Закону України "Про місцеве самоврядування в Україні", статтями 12, 81, 118, 121, 125 Земельного кодексу України,

СЕСІЯ МІСЬКОЇ РАДИ

В И Р І Ш И Л А:


1. Затвердити проект землеустрою щодо відведення земельної ділянки у власність громадянці Бондаренко Інні Василівні площею 2,00 га для ведення особистого селянського господарства, яка знаходиться за адресою: Новомиргородська міська рада Кіровоградської області (Рубаномостівська сільська рада).

2. Передати громадянці Бондаренко Інні Василівні, жительці м. Новомиргород (вул. Зарічна, 11) в приватну власність земельну ділянку площею 2,00 га пасовищ, для ведення особистого селянського господарства, за рахунок земель сільськогосподарського призначення, що перебувають у запасі на території Новомиргородської міської ради Кіровоградської області (Рубаномостівська сільська рада), кадастровий номер земельної ділянки: 3523886800:02:000:0188.

3. Контроль за виконанням даного рішення покласти на комісію з питань землеустрою, екології та надрокористування.

Міський голова

І. Забажан

Згідно з оригіналом  *Секретар міської ради*
О. Пугарев



УКРАЇНА

Р І Ш Е Н Н Я

четвертої сесії восьмого скликання Новомиргородської міської ради
Кіровоградської області

від "26" лютого 2021 року

№ 155

м. Новомиргород

**Про надання дозволу на виготовлення
технічної документації із землеустрою
щодо встановлення (відновлення) меж
земельної ділянки в натурі (на місцевості)
громадянці Корган Наталії Григорівні**

Розглянувши заяву громадянки Корган Наталії Григорівни, керуючись статтею 26 Закону України «Про місцеве самоврядування в Україні», статтею 3 Закону України «Про порядок виділення в натурі (на місцевості) земельних ділянок власникам земельних часток (паїв)», пунктами 16, 17 Розділу X «Перехідні положення» Земельного кодексу України,

СЕСІЯ МІСЬКОЇ РАДИ

ВИРІШИЛА:

1. Надати громадянці Корган Наталії Григорівні, жительці с. Петроострів, дозвіл на розробку технічної документації із землеустрою щодо встановлення (відновлення) меж земельної ділянки в натурі (на місцевості) в розмірі земельної частки (паю) загальною площею 4,87 га ріллі (ділянка №439 відповідно до схеми поділу земель колективної власності на земельні частки (паї)), за рахунок земель сільськогосподарського призначення колективної власності КСП «Україна», для ведення товарного сільськогосподарського виробництва на території Новомиргородської міської ради Кіровоградської області (Петроострівська сільська рада), за межами населених пунктів.

2. Громадянці Корган Наталії Григорівні подати на розгляд міської ради розроблену та погоджену у визначеному законодавством порядку технічну документацію із землеустрою щодо встановлення (відновлення) меж земельної ділянки в натурі (на місцевості).

3. Контроль за виконанням даного рішення покласти на комісію з питань землеустрою, екології та надрокористування.

Міський голова

І. Забажан



УКРАЇНА

Р І Ш Е Н Н Я

четвертої сесії восьмого скликання Новомиргородської міської ради
Кіровоградської області

від "26" лютого 2021 року

№ 156

м. Новомиргород

**Про надання дозволу на виготовлення
технічної документації із землеустрою
щодо встановлення (відновлення) меж
земельної ділянки в натурі (на місцевості)
громадянці Мікель Марії Юріївни**

Розглянувши заяву громадянки Мікель Марії Юріївни про надання дозволу на виготовлення технічної документації із землеустрою щодо встановлення (відновлення) меж земельної ділянки в натурі (на місцевості), керуючись статтею 26 Закону України "Про місцеве самоврядування в Україні", статтями 12, 81, 118, 125 Земельного кодексу України,

СЕСІЯ МІСЬКОЇ РАДИ

ВИРІШИЛА:

1. Надати громадянці Мікель Марії Юріївни, жительці м. Новомиргород (вул. Салганна, 16) дозвіл на виготовлення технічної документації із землеустрою щодо встановлення (відновлення) меж земельної ділянки в натурі (на місцевості) загальною площею 0,1000 га, забудованих земель під житловою забудовою одно- та двоповерховою, для будівництва та обслуговування жилого будинку, господарських будівель та споруд (присадибна ділянка), яка розташована за адресою: м. Новомиргород, вул. Салганна, 16 Новомиргородського району, Кіровоградської області, за рахунок земель житлової та громадської забудови, що перебувають у запасі на території Новомиргородської міської ради.

2. Якщо при встановленні меж земельної ділянки будуть виявлені розбіжності в даних земельної ділянки, то фактичний остаточний розмір земельної ділянки буде затверджено сесією міської ради додатково.

3. Контроль за виконанням даного рішення покласти на комісію з питань землеустрою, екології та надрокористування.

Міський голова

І. Забажан



УКРАЇНА

Р І Ш Е Н Н Я

четвертої сесії восьмого скликання Новомиргородської міської ради
Кіровоградської області

від “26” лютого 2021 року

№ 157

м. Новомиргород

**Про надання дозволу на виготовлення
технічної документації із землеустрою
щодо встановлення (відновлення) меж
земельної ділянки в натурі (на місцевості)
громадянам Краснощоку Олегу Петровичу та
Піддубному Сергію Валерійовичу**

Розглянувши заяву громадян Красилюка Олега Петровича та Піддубного Сергія Валерійовича про надання дозволу на виготовлення технічної документації із землеустрою щодо встановлення (відновлення) меж земельної ділянки в натурі (на місцевості), керуючись статтею 26 Закону України “Про місцеве самоврядування в Україні”, статтями 12, 81, 118, 125 Земельного кодексу України,

СЕСІЯ МІСЬКОЇ РАДИ

ВИРІШИЛА:

1. Надати громадянам Краснощоку Олегу Петровичу, жителю м. Новомиргород (вул. Котляревського, 11) та Піддубному Сергію Валерійовичу, жителю м. Новомиргород (вул. Соборності, 120 кв. 20) дозвіл на виготовлення технічної документації із землеустрою щодо встановлення (відновлення) меж земельної ділянки в натурі (на місцевості) загальною площею 0,1000 га, забудованих земель під житловою забудовою одно- та двоповерховою, для будівництва та обслуговування жилого будинку, господарських будівель та споруд (присадибна ділянка), яка розташована за адресою: м. Новомиргород, вул. Котляревського, 11 Новомиргородського району, Кіровоградської області, за рахунок земель житлової та громадської забудови, що перебувають у запасі на території Новомиргородської міської ради.

2. Якщо при встановленні меж земельної ділянки будуть виявлені розбіжності в даних земельної ділянки, то фактичний остаточний розмір земельної ділянки буде затверджено сесією міської ради додатково.

3. Контроль за виконанням даного рішення покласти на комісію з питань землеустрою, екології та надрокористування.

Міський голова

A handwritten signature in black ink is written over a circular official seal. The seal contains text in a circular arrangement, likely identifying the official as the Mayor of the city.

І.Забажан



УКРАЇНА

Р І Ш Е Н Н Я

четвертій сесії восьмого скликання Новомиргородської міської ради
Кіровоградської області

від "26" лютого 2021 року

№ 158

м. Новомиргород

**Про надання дозволу на виготовлення
технічної документації із землеустрою
щодо встановлення (відновлення) меж
земельної ділянки в натурі (на місцевості)
громадянину Середі Віктору Тимофійовичу**

Розглянувши заяву громадянина Середи Віктора Тимофійовича про надання дозволу на виготовлення технічної документації із землеустрою щодо встановлення (відновлення) меж земельної ділянки в натурі (на місцевості), керуючись статтею 26 Закону України "Про місцеве самоврядування в Україні", статтями 12, 81, 118, 125 Земельного кодексу України,

СЕСІЯ МІСЬКОЇ РАДИ

ВИРІШИЛА:

1. Надати громадянину Середі Віктору Тимофійовичу, жителю м. Новомиргород (вул. Цюлковського, 126) дозвіл на виготовлення технічної документації із землеустрою щодо встановлення (відновлення) меж земельної ділянки в натурі (на місцевості) загальною площею 0,1000 га, забудованих земель під житловою забудовою одно- та двоповерховою, для будівництва та обслуговування жилого будинку, господарських будівель та споруд (присадибна ділянка), яка розташована за адресою: м. Новомиргород, вул. Цюлковського, 126, Новомиргородського району, Кіровоградської області, за рахунок земель житлової та громадської забудови, що перебувають у запасі на території Новомиргородської міської ради.

2. Якщо при встановленні меж земельної ділянки будуть виявлені розбіжності в даних земельної ділянки, то фактичний остаточний розмір земельної ділянки буде затверджено сесією міської ради додатково.

3. Контроль за виконанням даного рішення покласти на комісію з питань землеустрою, екології та надрокористування.

Міський голова

І.Забажан



УКРАЇНА

Р І Ш Е Н Н Я

четвертої сесії восьмого скликання Новомиргородської міської ради
Кіровоградської області

від "26" лютого 2021 року

№ 159

м. Новомиргород

**Про надання дозволу на розробку
проекту землеустрою щодо відведення
земельних ділянок в приватну власність
громадянину Ільченку Миколі Андрійовичу**

Розглянувши заяву громадянина Ільченка Миколи Андрійовича про надання дозволу на розробку проекту землеустрою щодо відведення земельних ділянок в приватну власність, керуючись статтею 26 Закону України «Про місцеве самоврядування в Україні», статтями 12, 81, 118, 121, 125 Земельного кодексу України,

СЕСІЯ МІСЬКОЇ РАДИ

ВИРІШИЛА:

1. Надати громадянину Ільченку Миколі Андрійовичу, жителю м. Новомиргород (вул. Матросова, 96), дозвіл на розробку проекту землеустрою щодо відведення земельних ділянок в приватну власність орієнтовною загальною площею 0,1690 га, в тому числі:

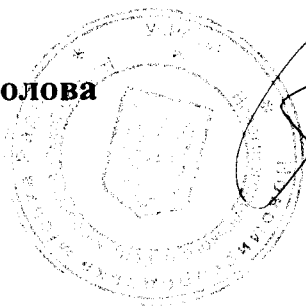
- 0,1000 га забудованих земель під житловою забудовою одно- та двоповерховою, для будівництва та обслуговування жилого будинку, господарських будівель та споруд (присадибна ділянка), яка розташована за адресою: м. Новомиргород, вул. Матросова, 96, Новомиргородського району Кіровоградської області, за рахунок земель житлової та громадської забудови, що перебувають у запасі на території Новомиргородської міської ради;

- 0,0690 га ріллі, для індивідуального садівництва, яка розташована за адресою: м. Новомиргород, вул. Матросова, 96 Новомиргородського району, Кіровоградської області, за рахунок земель сільськогосподарського призначення, що перебувають у запасі на території Новомиргородської міської ради;

2. Якщо при встановленні меж земельної ділянки будуть виявлені розбіжності в даних земельної ділянки, то фактичний остаточний розмір земельної ділянки буде затверджено сесією міської ради додатково.

3. Контроль за виконанням даного рішення покласти на комісію з питань землеустрою, екології та надрокористування.

Міський голова



І.Забажан



УКРАЇНА

Р І Ш Е Н Н Я

четвертої сесії восьмого скликання Новомиргородської міської ради
Кіровоградської області

від "26" лютого 2021 року

№ 160

м. Новомиргород

**Про надання дозволу на виготовлення
технічної документації із землеустрою
щодо встановлення (відновлення) меж
земельної ділянки в натурі (на місцевості)
громадянам Жовнір Аллі Миколаївні та
Костецькому Станіславу Миколайовичу**

Розглянувши заяву громадян Жовнір Аллі Миколаївни та Костецького Станіслава Миколайовича про надання дозволу на виготовлення технічної документації із землеустрою щодо встановлення (відновлення) меж земельної ділянки в натурі (на місцевості), керуючись статтею 26 Закону України "Про місцеве самоврядування в Україні", статтями 12, 81, 118, 125 Земельного кодексу України,

СЕСІЯ МІСЬКОЇ РАДИ


ВИРІШИЛА:

1. Надати громадянам Жовнір Аллі Миколаївні, жительці м. Новомиргород (вул. Євгенія Присяжного, 10, кв. 18) та Костецькому Станіславу Миколайовичу, жителю м. Новомиргород, (пров. Степовий, 7), дозвіл на виготовлення технічної документації із землеустрою щодо встановлення (відновлення) меж земельної ділянки в натурі (на місцевості) загальною площею 0,1000 га, забудованих земель під житловою забудовою одно- та двоповерховою, для будівництва та обслуговування жилого будинку, господарських будівель та споруд (присадибна ділянка), яка розташована за адресою: м. Новомиргород, вул. Першотравнева, 2 Новомиргородського району, Кіровоградської області, за рахунок земель житлової та громадської забудови, що перебувають у запасі на території Новомиргородської міської ради.

2. Якщо при встановленні меж земельної ділянки будуть виявлені розбіжності в даних земельної ділянки, то фактичний остаточний розмір земельної ділянки буде затверджено сесією міської ради додатково.

3. Контроль за виконанням даного рішення покласти на комісію з питань землеустрою, екології та надрокористування.

Міський голова

The image shows a circular official seal of the city council, partially obscured by a large, stylized handwritten signature in black ink. The seal contains text in Ukrainian, including "МІСЬКА РАДА" and "ІНТЕРНАЦІОНАЛЬНИЙ ЦЕНТРАЛЬНИЙ РАЙОН".

І.Забажан



УКРАЇНА

Р І Ш Е Н Н Я

четвертої сесії восьмого скликання Новомиргородської міської ради
Кіровоградської області

від "26" лютого 2021 року

№ 161

м. Новомиргород

**Про надання дозволу на виготовлення
технічної документації із землеустрою
щодо встановлення (відновлення) меж
земельної ділянки в натурі (на місцевості)
громадянину Федорову Артему Петровичу**

Розглянувши заяву громадянина Федорова Артема Петровича про надання дозволу на виготовлення технічної документації із землеустрою щодо встановлення (відновлення) меж земельної ділянки в натурі (на місцевості), керуючись статтею 26 Закону України "Про місцеве самоврядування в Україні", статтями 12, 81, 118, 125 Земельного кодексу України,

СЕСІЯ МІСЬКОЇ РАДИ

ВИРІШИЛА:

1. Надати громадянину Федорову Артему Петровичу, жителю м. Новомиргород (вул. Соборності, 372) дозвіл на виготовлення технічної документації із землеустрою щодо встановлення (відновлення) меж земельної ділянки в натурі (на місцевості) загальною площею 0,1000 га, забудованих земель під житловою забудовою одно- та двоповерховою, для будівництва та обслуговування жилого будинку, господарських будівель та споруд (присадибна ділянка), яка розташована за адресою: м. Новомиргород, вул. Соборності, 372, Новомиргородського району, Кіровоградської області, за рахунок земель житлової та громадської забудови, що перебувають у запасі на території Новомиргородської міської ради.

2. Якщо при встановленні меж земельної ділянки будуть виявлені розбіжності в даних земельної ділянки, то фактичний остаточний розмір земельної ділянки буде затверджено сесією міської ради додатково.

3. Контроль за виконанням даного рішення покласти на комісію з питань землеустрою, екології та надрокористування.

Міський голова

І.Забажан



УКРАЇНА

Р І Ш Е Н Н Я

четвертої сесії восьмого скликання Новомиргородської міської ради
Кіровоградської області

від "26" лютого 2021 року

№ 162

м. Новомиргород

Про надання дозволу на розробку проекту землеустрою щодо відведення земельної ділянки в приватну власність громадянці Мікель Марії Юрїївні

Розглянувши заяву громадянки Мікель Марії Юрїївні про надання дозволу на розробку проекту землеустрою щодо відведення земельної ділянки в приватну власність, керуючись статтею 26 Закону України «Про місцеве самоврядування в Україні», статтями 12, 81, 118, 121, 125 Земельного кодексу України,

СЕСІЯ МІСЬКОЇ РАДИ


ВИРІШИЛА:

1. Надати громадянці Мікель Марії Юрїївні, жительці м. Новомиргород (вул. Салганна, 16), дозвіл на розробку проекту землеустрою щодо відведення земельної ділянки в приватну власність орієнтовною площею 0,1175 га ріллі, для ведення індивідуального садівництва, яка розташована за адресою: м. Новомиргород, вул. Салганна, 16 Новомиргородського району Кіровоградської області, за рахунок земель сільськогосподарського призначення, що перебувають у запасі на території Новомиргородської міської ради.

2. Якщо при встановленні меж земельної ділянки будуть виявлені розбіжності в даних земельної ділянки, то фактичний остаточний розмір земельної ділянки буде затверджено сесією міської ради додатково.

3. Контроль за виконанням даного рішення покласти на комісію з питань землеустрою, екології та надрокористування.

Міський голова



І.Забажан



УКРАЇНА

РІШЕННЯ

четвертої сесії восьмого скликання Новомиргородської міської ради
Кіровоградської області

від "26" лютого 2021 року

№ 163

м. Новомиргород

Про надання дозволу на розробку проекту землеустрою щодо відведення земельної ділянки в приватну власність громадянці Середі Ніні Антонівні

Розглянувши заяву громадянки Середі Ніні Антонівни про надання дозволу на розробку проекту землеустрою щодо відведення земельної ділянки в приватну власність, керуючись статтею 26 Закону України «Про місцеве самоврядування в Україні», статтями 12, 81, 118, 121, 125 Земельного кодексу України,

СЕСІЯ МІСЬКОЇ РАДИ

ВИРІШИЛА:

1. Надати громадянці Середі Ніні Антонівні, жительці м. Новомиргород (вул. Цюлковського, 126), дозвіл на розробку проекту землеустрою щодо відведення земельної ділянки в приватну власність орієнтовною площею 0,2200 га ріллі, для ведення особистого селянського господарства, яка розташована за адресою: м. Новомиргород, вул. Цюлковського, 126 Новомиргородського району Кіровоградської області, за рахунок земель сільськогосподарського призначення, що перебувають у запасі на території Новомиргородської міської ради.
2. Якщо при встановленні меж земельної ділянки будуть виявлені розбіжності в даних земельної ділянки, то фактичний остаточний розмір земельної ділянки буде затверджено сесією міської ради додатково.
3. Контроль за виконанням даного рішення покласти на комісію з питань землеустрою, екології та надрокористування.

Міський голова

І.Забажан



УКРАЇНА

Р І Ш Е Н Н Я

четвертої сесії восьмого скликання Новомиргородської міської ради
Кіровоградської області

від "26" лютого 2021 року

№ 164

м. Новомиргород

Про надання дозволу на розробку проекту землеустрою щодо відведення земельної ділянки в приватну власність громадянці Кобачовій Альоні Валеріївни

Розглянувши заяву громадянки Кобачової Альони Валеріївни про надання дозволу на розробку проекту землеустрою щодо відведення земельної ділянки в приватну власність, керуючись статтею 26 Закону України «Про місцеве самоврядування в Україні», статтями 12, 81, 118, 121, 125 Земельного кодексу України,

СЕСІЯ МІСЬКОЇ РАДИ

ВИРІШИЛА:

1. Надати громадянці Кобачовій Альоні Валеріївни, жительці м. Новомиргород (вул. Зоряна, 122), дозвіл на розробку проекту землеустрою щодо відведення земельної ділянки в приватну власність орієнтовною площею 0,9000 га ріллі, для ведення особистого селянського господарства, яка розташована за адресою: м. Новомиргород, вул. Зоряна, 122 Новомиргородського району Кіровоградської області, за рахунок земель сільськогосподарського призначення, що перебувають у запасі на території Новомиргородської міської ради.

2. Якщо при встановленні меж земельної ділянки будуть виявлені розбіжності в даних земельної ділянки, то фактичний остаточний розмір земельної ділянки буде затверджено сесією міської ради додатково.

3. Контроль за виконанням даного рішення покласти на комісію з питань землеустрою, екології та надрокористування.

Міський голова

І.Забажан



УКРАЇНА

Р І Ш Е Н Н Я

четвертої сесії восьмого скликання Новомиргородської міської ради
Кіровоградської області

від "26" лютого 2021 року

№ 165

м. Новомиргород

**Про надання дозволу на розробку
проекту землеустрою щодо відведення
земельних ділянок в приватну власність
громадянину Полякову Олексію Федоровичу**

Розглянувши заяву громадянина Полякова Олексія Федоровича про надання дозволу на розробку проекту землеустрою щодо відведення земельних ділянок в приватну власність, керуючись статтею 26 Закону України «Про місцеве самоврядування в Україні», статтями 12, 81, 118, 121, 125 Земельного кодексу України,

СЕСІЯ МІСЬКОЇ РАДИ

ВИРІШИЛА:

1. Надати громадянину Полякову Олексію Федоровичу, жителю м. Новомиргород (вул. Михайлівська, 44/2), дозвіл на розробку проекту землеустрою щодо відведення земельних ділянок в приватну власність орієнтовною загальною площею 0,1327 га, в тому числі:


- 0,1000 га забудованих земель під житловою забудовою одно- та двоповерховою, для будівництва та обслуговування жилого будинку, господарських будівель та споруд (присадибна ділянка), яка розташована за адресою: м. Новомиргород, вул. Михайлівська, 44/2 Новомиргородського району Кіровоградської області, за рахунок земель житлової та громадської забудови, що перебувають у запасі на території Новомиргородської міської ради;

- 0,0323 га ріллі, для індивідуального садівництва, яка розташована за адресою: м. Новомиргород, вул. Михайлівська, 44/2 Новомиргородського району, Кіровоградської області, за рахунок земель сільськогосподарського призначення, що перебувають у запасі на території Новомиргородської міської ради;

2. Якщо при встановленні меж земельної ділянки будуть виявлені розбіжності в даних земельної ділянки, то фактичний остаточний розмір земельної ділянки буде затверджено сесією міської ради додатково.

3. Контроль за виконанням даного рішення покласти на комісію з питань землеустрою, екології та надрокористування.

Міський голова



І.Забажан



УКРАЇНА

Р І Ш Е Н Н Я

четвертої сесії восьмого скликання Новомиргородської міської ради
Кіровоградської області

від "26" лютого 2021 року

№ 166

м. Новомиргород

Про надання дозволу на розробку проекту землеустрою щодо відведення земельної ділянки в приватну власність громадянина Федорову Артему Петровичу

Розглянувши заяву громадянина Федорова Артема Петровича про надання дозволу на розробку проекту землеустрою щодо відведення земельної ділянки в приватну власність, керуючись статтею 26 Закону України «Про місцеве самоврядування в Україні», статтями 12, 81, 118, 121, 125 Земельного кодексу України,

СЕСІЯ МІСЬКОЇ РАДИ

ВИРІШИЛА:

1. Надати громадянину Федорову Артему Петровичу, жителю м. Новомиргород (вул. Соборності, 372), дозвіл на розробку проекту землеустрою щодо відведення земельної ділянки в приватну власність орієнтовною площею 0,0225 га ріллі, для ведення індивідуального садівництва, яка розташована за адресою: м. Новомиргород, вул. Соборності, 372 Новомиргородського району Кіровоградської області, за рахунок земель сільськогосподарського призначення, що перебувають у запасі на території Новомиргородської міської ради.

2. Якщо при встановленні меж земельної ділянки будуть виявлені розбіжності в даних земельної ділянки, то фактичний остаточний розмір земельної ділянки буде затверджено сесією міської ради додатково.

3. Контроль за виконанням даного рішення покласти на комісію з питань землеустрою, екології та надзорного контролю.

Міський голова

І.Забажан



УКРАЇНА

Р І Ш Е Н Н Я

четвертої сесії восьмого скликання Новомиргородської міської ради
Кіровоградської області

від "26" лютого 2021 року

№ 167

м. Новомиргород

Про передачу в приватну власність земельної ділянки громадянці Гінкул Ірині Володимирівні

Розглянувши заяву громадянки Гінкул Ірини Володимирівни про передачу земельної ділянки у власність, керуючись статтею 26 Закону України "Про місцеве самоврядування в Україні", статтями 12, 81, 118, 121, 125 Земельного кодексу України,

СЕСІЯ МІСЬКОЇ РАДИ

В И Р І Ш И Л А:


1. Передати громадянці Гінкул Ірині Володимирівні, жительці м. Новомиргород (вул. Лесі Українки, 31) в приватну власність земельну ділянку площею 0,0149 га ріллі, для ведення особистого селянського господарства, яка розташована за адресою: м. Новомиргород, вул. Лесі Українки, 31, за рахунок земель сільськогосподарського призначення, що перебувають у запасі на території Новомиргородської міської ради, кадастровий номер земельної ділянки: 3523810100:02:000:0036.

3. Контроль за виконанням даного рішення покласти на комісію з питань землеустрою, екології та надрокористування.

Міський голова

І.Забажан

Згідно з оригіналом



*Секретар міської ради
О. Сидоренко*