



УКРАЇНА
Р І Ш Е Н Н Я

двадцять шостої сесії сьомого скликання Новомиргородської міської
ради

Кіровоградської області

від "09" листопада 2018 року

№1152

м. Новомиргород

**Про внесення змін до рішення
Новомиргородської міської
ради від 22 грудня 2017 року
№ 825 "Про міський бюджет
на 2018 рік"**

На підставі статті 26 частини 1 пункту 23 Закону України «Про місцеве самоврядування в Україні», статті 77 Бюджетного Кодексу України,

Новомиргородська міська рада
ВИРІШИЛА:

1. Внести зміни до рішення сесії Новомиргородської міської ради від 22 грудня 2017 року №825 "Про міський бюджет на 2018 рік", а саме:

- збільшити доходи та видатки загального фонду на суму 700000,00 грн.;

- збільшити профіцит міського бюджету у сумі 370493,00 грн., в тому числі загального фонду міського бюджету у сумі 370493,00 грн. згідно з додатком №2 до цього рішення;

- збільшити дефіцит спеціального фонду міського бюджету у сумі 370493,00 грн. згідно з додатком №2 до цього рішення.

2. Внести зміни до розподілу доходів загального та спеціального фонду міського бюджету.

3. Внести відповідні зміни між кодами тимчасової класифікації видатків та кредитування місцевих бюджетів.

3. Внести відповідні зміни до додатків №1 та №3 цього рішення (додаються).

4. Викласти додатки 2,5,6 до цього рішення у новій редакції (додаються).

5. Контроль за виконанням даного рішення покласти на постійну комісію міської ради з питань *бюджету, фінансів, цін, побутового та торгівельного обслуговування господарської діяльності.

Міський голова



І. Забажан

Додаток 1

до рішення Новомиргородської міської ради
від 09.11.2018 року №1152 "Про внесення змін
до рішення Новомиргородської міської ради
від 22 грудня 2017 року №825
"Про міський бюджет на 2018 рік"

Доходи міський м.Новомиргорода на 2018 рік

(грн.)

Код	Найменування згідно з класифікацією доходів бюджету	Всього	Загальний фонд	Спеціальний фонд	
				Всього	в т.ч. бюджет розвитку
1	2	3	4	5	6
10000000	Податкові надходження	673075,00	677102,00	-4027,00	0,00
14000000	Внутрішні податки на товари та послуги	181148,00	181148,00	0,00	0,00
14030000	Акцизний податок з ввезених на митну територію України підакцизних товарів (продукції)	143414,00	143414,00	0,00	0,00
14031900	Пальне	143414,00	143414,00	0,00	0,00
14040000	Акцизний податок з реалізації суб'єктами господарювання роздрібною торгівлі підакцизних товарів	37734,00	37734,00	0,00	0,00
18000000	Місцеві податки	495954,00	495954,00	0,00	0,00
18010000	Податок на майно	221941,00	221941,00	0,00	0,00
18010100	Податок на нерухоме майно, відмінне від земельної ділянки, сплачений юридичними особами, які є власниками об'єктів житлової нерухомості	1100,00	1100,00	0,00	0,00
18010400	Податок на нерухоме майно, відмінне від земельної ділянки, сплачений юридичними особами, які є власниками об'єктів нежитлової нерухомості	165139,00	165139,00	0,00	0,00
18010600	Орендна плата з юридичних осіб	17102,00	17102,00	0,00	0,00
18010700	Земельний податок з фізичних осіб	13600,00	13600,00	0,00	0,00
18011000	Транспортний податок з фізичних осіб	25000,00	25000,00	0,00	0,00
18030000	Туристичний збір	-1067,00	-1067,00	0,00	0,00
18030200	Туристичний збір, сплачений фізичними особами	-1067,00	-1067,00	0,00	0,00
18050000	Єдиний податок	275080,00	275080,00	0,00	0,00
18050400	Єдиний податок з фізичних осіб	253978,00	253978,00	0,00	0,00
18050500	Єдиний податок з сільськогосподарських товаровиробників, у яких частка сільськогосподарського товаровиробництва за попередній податковий (звітний) рік дорівнює або перевищує 75 відсотків	21102,00	21102,00	0,00	0,00
19000000	Інші податки та збори	-4027,00	0,00	-4027,00	0,00
19010000	Екологічний податок	-4027,00	0,00	-4027,00	0,00
19010200	Надходження від скидів забруднюючих речовин безпосередньо у водні об'єкти	-250,00	0,00	-250,00	0,00
19010300	Надходження від розміщення відходів у спеціально відведених для цього місцях чи на об'єктах, крім розміщення окремих видів відходів як вторинної сировини	-3777,00	0,00	-3777,00	0,00
20000000	Неподаткові надходження	24784,00	24588,00	196,00	0,00
21000000	Доходи від власності та підприємницької діяльності	12761,00	12761,00	0,00	0,00
21010000	Частина чистого прибутку (доходу) державних або комунальних унітарних підприємств та їх об'єднань, що вилучається до відповідного бюджету, та дивіденди (дохід), нараховані на акції (частки) господарських товариств, у статутних	590,00	590,00	0,00	0,00

21010300	Частина чистого прибутку (доходу) комунальних унітарних підприємств та їх об'єднань, що вилучається до відповідного місцевого бюджету	590,00	590,00	0,00	0,00
21080000	Інші надходження	12171,00	12171,00	0,00	0,00
21081100	Адміністративні штрафи та інші санкції	6871,00	6871,00	0,00	0,00
21081500	Адміністративні штрафи та штрафні санкції за порушення законодавства у сфері виробництва та обігу алкогольних напоїв та тютюнових виробів	5300,00	5300,00	0,00	0,00
22000000	Адміністративні збори та платежі, доходи від некомерційної господарської діяльності	11827,00	11827,00	0,00	0,00
22010000	Плата за надання адміністративних послуг	28228,00	28228,00	0,00	0,00
22012500	Плата за надання інших адміністративних послуг	17468,00	17468,00	0,00	0,00
22012600	Адміністративний збір за державну реєстрацію речових прав на нерухоме майно та їх	10760,00	10760,00	0,00	0,00
22090000	Державне мито	-16401,00	-16401,00	0,00	0,00
22090100	Державне мито, що сплачується за місцем розгляду та оформлення документів, у тому числі за оформлення документів на спадщину і дарування	-16401,00	-16401,00	0,00	0,00
24000000	Інші неподаткові надходження	196,00	0,00	196,00	0,00
24060000	Інші надходження	196,00	0,00	196,00	0,00
24062100	Грошові стягнення за шкоду, заподіяну порушенням законодавства про охорону навколишнього природного середовища внаслідок господарської та іншої діяльності	196,00	0,00	196,00	0,00
30000000	Доходи від операцій з капіталом	-1690,00	-1690,00	0,00	0,00
31000000	Надходження від продажу основного	-1690,00	-1690,00	0,00	0,00
31010000	Кошти від реалізації скарбів, майна, одержаного державою або територіальною громадою в порядку спадкування чи дарування, безхазяйного майна, знахідок, а також валютних цінностей і грошових коштів, власники яких невідомі	-1690,00	-1690,00	0,00	0,00
31010200	Кошти від реалізації безхазяйного майна, знахідок, спадкового майна, майна, одержаного територіальною громадою в порядку спадкування чи дарування, а також валютні цінності і грошові кошти, власники яких невідомі	-1690,00	-1690,00	0,00	0,00
50000000	Цільові фонди	-4269,00	0,00	-4269,00	0,00
50110000	Цільові фонди, утворені Верховною Радою Автономної Республіки Крим, органами місцевого самоврядування та місцевими органами виконавчої влади	-4269,00	0,00	-4269,00	0,00
РАЗОМ ДОХОДІВ		691900,00	700000,00	-8100,00	0,00
ВСЬОГО ДОХОДІВ		691900,00	700000,00	-8100,00	0,00

Секретар міської ради



А.Францішко

Фінансування міський м.Новомиргорода на 2018 рік

(грн.)

Код	Найменування згідно з класифікацією фінансування бюджету	Всього	Загальний фонд	Спеціальний фонд	
				Всього	в т.ч. бюджет розвитку
1	2	3	4	5	6
200000	Внутрішнє фінансування	599331,00	-746086,00	1345417,00	1326924,00
205000	Фінансування за рахунок залишків коштів на рахунках бюджетних установ	0,00	0,00	0,00	0,00
205100	На початок періоду	42591,70	0,00	42591,70	0,00
205200	На кінець періоду	42591,70	0,00	42591,70	0,00
208000	Фінансування за рахунок зміни залишків коштів бюджетів	599331,00	-746086,00	1345417,00	1326924,00
208100	На початок періоду	784132,08	758879,09	25252,99	6314,93
208200	На кінець періоду	184801,08	184355,09	445,99	0,93
208400	Кошти, що передаються із загального фонду бюджету до бюджету розвитку (спеціального фонду)	0,00	-1320610,00	1320610,00	1320610,00
600000	Фінансування за активними операціями	599331,00	-746086,00	1345417,00	1326924,00
602000	Зміни обсягів бюджетних коштів	599331,00	-746086,00	1345417,00	1326924,00
602100	На початок періоду	826723,78	758879,09	67844,69	6314,93
602200	На кінець періоду	227392,78	184355,09	43037,69	0,93
602400	Кошти, що передаються із загального фонду бюджету до бюджету розвитку (спеціального фонду)	0,00	-1320610,00	1320610,00	1320610,00

Секретар міської ради

А.А.Францішко

Додаток №3
до рішення Новомиргородської міської ради
від 09.11.2018 року №1152 "Про внесення змін
до рішення Новомиргородської міської ради
від 22 грудня 2017 року №825
"Про міський бюджет на 2018 рік"

РОЗПОДІЛ
видатків міський м.Новомиргорода на 2018 рік

(грн.)

Код програмної класифікації видатків та кредитування місцевих бюджетів	Код ТПКВКМЕ / ТКВКМС2	Код ФКВКБ3	Найменування головного розпорядника, відповідального виконавця, бюджетної програми або напрямку видатків згідно з типовою відомчою / ТПКВКМЕ / ТКВКМС	Загальний фонд					Спеціальний фонд					РАЗОМ	
				Всього	видатки споживання	з них		видатки розвитку	Всього	видатки споживання	з них		видатки розвитку		з них
						оплата праці	комунальні послуги та енергоносії				оплата праці	комунальні послуги та енергоносії			
1	2	3	4	5	6	7	8	9	10	11	12	13	14	15	16
01			Міська рада м. Новомиргород	329507,00	329507,00	-357764,00	323537,00	0,00	362393,00	0,00	0,00	0,00	362393,00	370493,00	691900,00
	0100		Державне управління	73000,00	73000,00	0,00	0,00	0,00	0,00	0,00	0,00	0,00	0,00	0,00	73000,00
	0150	0111	Організаційне, інформаційно-аналітичне та матеріально-технічне забезпечення діяльності обласної ради, районної ради, районної у місті ради (у разі її створення), міської, селищної, сільської рад	73000,00	73000,00	0,00	0,00	0,00	0,00	0,00	0,00	0,00	0,00	0,00	73000,00
	1000		Освіта	-44845,00	-44845,00	-267790,00	241000,00	0,00	0,00	0,00	0,00	0,00	0,00	0,00	-44845,00
	1010	0910	Надання дошкільної освіти	-76030,00	-76030,00	-267790,00	241000,00	0,00	0,00	0,00	0,00	0,00	0,00	0,00	-76030,00
	1162	0990	Інші програми та заходи у сфері освіти	31185,00	31185,00	0,00	0,00	0,00	0,00	0,00	0,00	0,00	0,00	0,00	31185,00
	3000		Соціальний захист та соціальне забезпечення	15000,00	15000,00	0,00	0,00	0,00	0,00	0,00	0,00	0,00	0,00	0,00	15000,00
	3242	1090	Інші заходи у сфері соціального захисту і соціального забезпечення	15000,00	15000,00	0,00	0,00	0,00	0,00	0,00	0,00	0,00	0,00	0,00	15000,00
	4000		Культура і мистецтво	-18098,00	-18098,00	-34048,00	23000,00	0,00	0,00	0,00	0,00	0,00	0,00	0,00	-18098,00
	4030	0824	Забезпечення діяльності бібліотек	-5868,00	-5868,00	-24368,00	23000,00	0,00	0,00	0,00	0,00	0,00	0,00	0,00	-5868,00
	4060	0828	Забезпечення діяльності палаців і будинків культури, клубів, центрів дозвілля та інших клубних закладів	-12230,00	-12230,00	-9680,00	0,00	0,00	0,00	0,00	0,00	0,00	0,00	0,00	-12230,00
	6000		Житлово-комунальне господарство	212150,00	212150,00	-55926,00	59537,00	0,00	0,00	0,00	0,00	0,00	0,00	0,00	212150,00
	6030	0620	Організація благоустрою населених пунктів	212150,00	212150,00	-55926,00	59537,00	0,00	0,00	0,00	0,00	0,00	0,00	0,00	212150,00
	7000		Економічна діяльність	77300,00	77300,00	0,00	0,00	0,00	366224,00	0,00	0,00	0,00	366224,00	370493,00	443524,00
	7461	0456	Утримання та розвиток автомобільних доріг та дорожньої інфраструктури за рахунок коштів місцевого бюджету	77300,00	77300,00	0,00	0,00	0,00	370493,00	0,00	0,00	0,00	370493,00	370493,00	447793,00
	7691	0490	Виконання заходів за рахунок цільових фондів, утворених Верховною Радою Автономної Республіки Крим, органами місцевого самоврядування і місцевими органами виконавчої влади і фондів, утворених Верховною Радою Автономної Республіки Крим, органами місцевого	0,00	0,00	0,00	0,00	0,00	-4269,00	0,00	0,00	0,00	-4269,00	0,00	-4269,00
	8000		Інша діяльність	0,00	0,00	0,00	0,00	0,00	-3831,00	0,00	0,00	0,00	-3831,00	0,00	-3831,00
	8340	0540	Природоохоронні заходи за рахунок цільових фондів	0,00	0,00	0,00	0,00	0,00	-3831,00	0,00	0,00	0,00	-3831,00	0,00	-3831,00
	9000		Міжбюджетні трансферти	15000,00	15000,00	0,00	0,00	0,00	0,00	0,00	0,00	0,00	0,00	0,00	15000,00
	9800	0180	Субвенція з місцевого бюджету державному бюджету на виконання програм соціально-економічного розвитку регіонів	15000,00	15000,00	0,00	0,00	0,00	0,00	0,00	0,00	0,00	0,00	0,00	15000,00
			Всього	329507,00	329507,00	-357764,00	323537,00	0,00	362393,00	0,00	0,00	0,00	362393,00	370493,00	691900,00

Секретар міської ради


А.А.Францішко

Перелік об'єктів, видатки на які у 2018 році будуть проводитися за рахунок коштів бюджету розвитку¹

Код програмної класифікації видатків та кредитування місцевого бюджету ²	Код тимчасової класифікації видатків та кредитування місцевого бюджету	Код функціональної класифікації видатків та кредитування бюджету	Найменування згідно з типовою відомчою/типовою програмною ³ /тимчасовою класифікацією видатків та кредитування місцевого бюджету	Назва об'єктів відповідно до проектно- кошторисної документації тощо	Загальний обсяг фінансування будівництва	Відсоток завершеності будівництва об'єктів на майбутні роки	Всього видатків на завершення будівництва об'єктів на майбутні роки
01			Міська рада м. Новомиргород				
	0150	0111	Організаційне, інформаційно-аналітичне та матеріально-технічне забезпечення діяльності обласної ради, районної ради, районної у місті ради (у разі її створення), міської, селищної, сільських рад		33 000,0		
				Придбання спеціалізованого комп'ютера для виконання сервісного програмного забезпечення(серверу)	23 000,0		
				Придбання комп'ютерної техніки	10 000,0		
	1010	0910	Надання дошкільної освіти		81 849,0		
				придбання лічильника газу	22 989,0		
				придбання трьох теплообмінників	22 860,0		
				придбання котла для корпусу №2ДНБК "Калинонька"	36 000,0		
	6030	0620	Організація благоустрою населених пунктів		344 268,0		
				придбання 2 дитячих майданчиків	280 000,0		
				придбання ножа для грейдера	15 000,0		
				придбання шлагбаума	40 098,0		
				придбання автомийки	9 170,0		
	7310	0443	Будівництво об'єктів житлово-комунального господарства		210 000,0		
				Реконструкція вуличного освітлення	210 000,0		
	7461	0456	Утримання та розвиток автомобільних доріг та дорожньої інфраструктури за рахунок коштів місцевого бюджету		1 251 807,0		
				Капітальний ремонт вулиць міста	71 314,0		
				Капітальний ремонт дороги по вулиці Залізнична від залізничного переїзду с.Костянтинівка до залізничної колії ПрАТ "Новомиргородський елеватор"	600 000,0		
				Капітальний ремонт вулиці Залізнична	309 693,0		
				Капітальний ремонт вулиці М.Зерова	270 800,0		
	4060	0828	Забезпечення діяльності палаців і будинків культури, клубів, центрів дозвілля та інших клубних закладів		11 000,0		
				Придбання баяну	11 000,0		
	7350	0443	Розроблення схем планування та забудови територій (містобудівної документації)		17 000,0		

				Розробка детального плану для визначення можливості розташування модульної котельні для опалення корпусу №1 ДНБК "Калинонька"	17 000,0		
			Всього		1 948 924,0		

Секретар міської ради



А. Францішко

Перелік місцевих (регіональних) програм, які фінансуватимуться за рахунок коштів міського бюджету у 2018 році

Код програмної класифікації видатків та кредитування місцевого	Код ТПКВКМБ/ТКВКБМС2	Код ФКВКБЗ	Найменування згідно з типовою відомчою/типовою програмою /ТПКВКМБ/ТКВКБМС	Найменування місцевої (регіональної) програми	Загальний фонд	Спеціальний фонд	Разом загальний та спеціальний фонди
01			Міська рада м. Новомиргород				
	6030	0620	Організація благоустрою населених пунктів	Програма благоустрою міста Новомиргород на 2016-2019 роки	1 790 755,0	344 268,0	2 135 023,0
	7461	0456	Утримання та розвиток автомобільних доріг та дорожньої інфраструктури за рахунок коштів місцевого бюджету		700 300,0	1 251 807,0	1 952 107,0
	3242	1090	Інші заходи у сфері соціального захисту і соціального забезпечення	Програма соціального захисту населення території Новомиргородської міської ради на 2018 рік	128 500,0	0,0	128 500,0
	3191	1030	Інші видатки на соціальний захист ветеранів війни та праці	Програма соціального захисту ветеранів Великої Вітчизняної війни, з числа учасників бойових дій, що проживають на території Новомиргородської міської ради, у 2018 році	3 000,0	0,0	3 000,0
	3192	1030	Надання фінансової підтримки громадським організаціям ветеранів і осіб з інвалідністю, діяльність яких має соціальну спрямованість	Програма сприяння діяльності Новомиргородської міської ради ветеранів України у 2018 році	5 000,0	0,0	5 000,0
	1162	0990	Інші програми та заходи у сфері освіти	Міська цільова програма "Шкільний автобус на 2017-2018 роки	308 705,0	0,0	308 705,0
	9800	0180	Субвенція з місцевого бюджету державному бюджету на виконання програм соціально-економічного та культурного розвитку регіонів	Міська програма протидії злочинності, підтримання публічної безпеки і правопорядку на 2016-2018 роки (субвенція Новомиргородському відділенню поліції)	10 000,0	0,0	10 000,0
				Програма заходів з попередження та припинення протиправних дій у сфері державної безпеки на території Новомиргородської міської ради у 2018-2019 роках (субвенція Новоукраїнському МРВ УСБУ у Кіровоградській області)	5 000,0	0,0	5 000,0
	9710	0180	Субвенція з місцевого бюджету на утримання об'єктів спільного користування чи ліквідацію негативних наслідків діяльності об'єктів спільного користування	Програма соціально-економічного та культурного розвитку території Новомиргородської міської ради на 2018 рік (субвенція Трудовому архіву)	40 000,0	0,0	40 000,0

	0150	0111	Організаційне, інформаційно-аналітичне та матеріально-технічне забезпечення діяльності обласної ради, районної ради, районної у місті ради (у разі її створення), міської, селищної, сільських рад		0,0	33 000,0	33 000,0
	4060	0828	Забезпечення діяльності палаців і будинків культури, клубів, центрів дозвілля та інших клубних закладів		0,0	11 000,0	11 000,0
	7310	0443	Будівництво об'єктів житлово-комунального господарства		0,0	227 000,0	227 000,0
	4082	0829	Інші заходи в галузі культури і мистецтва	Програма заходів по організації офіційних державних, міжнародних та свят місцевого значення на території Новомиргородської міської ради у 2018 році	154 607,0	0,0	154 607,0
			Всього		3 145 867,0	1 867 075,0	5 012 942,0

Секретар міської ради



А. Францішко



УКРАЇНА

Р І Ш Е Н Н Я

двадцять шостої сесії сьомого скликання Новомиргородської міської ради
Кіровоградської області

від "09" листопада 2018 року

№1153

м. Новомиргород

**Про затвердження розпоряджень
Новомиргородського міського голови
прийнятих в міжсесійний період**

Керуючись статтею 26 Закону України «Про місцеве самоврядування в Україні»,

**СЕСІЯ МІСЬКОЇ РАДИ
ВИРІШИЛА:**

1. Затвердити розпорядження Новомиргородського міського голови № 197 від 21 вересня 2018 року "Про внесення змін до розподілу видатків загального фонду міського бюджету на 2018 рік".

2. Затвердити розпорядження Новомиргородського міського голови № 203 від 01 жовтня 2018 року "Про внесення змін до розподілу видатків загального фонду міського бюджету на 2018 рік".

3. Затвердити розпорядження Новомиргородського міського голови № 212 від 08 жовтня 2018 року "Про внесення змін до розподілу видатків загального фонду міського бюджету на 2018 рік".

4. Затвердити розпорядження Новомиргородського міського голови № 219 від 19 жовтня 2018 року "Про внесення змін до розподілу видатків загального фонду міського бюджету на 2018 рік".

5. Затвердити розпорядження Новомиргородського міського голови № 229 від 01 листопада 2018 року "Про внесення змін до розподілу видатків загального фонду міського бюджету на 2018 рік".

Міський голова



І. Забажан



УКРАЇНА

Р І Ш Е Н Н Я

двадцять шостої сесії сьомого скликання Новомиргородської міської ради
Кіровоградської області

від "09" листопада 2018 року

№ 1154

м. Новомиргород

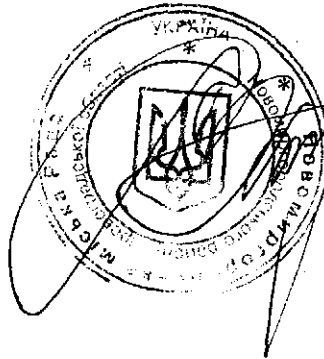
**Про затвердження рішень
виконавчого комітету
Новомиргородської міської ради**

Керуючись ст.26 Закону України « Про місцеве самоврядування в
Україні»,

**СЕСІЯ МІСЬКОЇ РАДИ
ВИРІШИЛА:**

1. Затвердити рішення виконавчого комітету Новомиргородської міської ради № 116 від 19 вересня 2018 року «Про надання Коваленко В.Г. одноразової грошової допомоги на лікування сина Коваленка Д.А.».
2. Затвердити рішення виконавчого комітету Новомиргородської міської ради № 117 від 19 вересня 2018 року «Про надання Крикотненку М.Л. одноразової грошової допомоги на лікування».

Міський голова



І.В. Забажан



УКРАЇНА

Р І Ш Е Н Н Я

двадцять шостої сесії сьомого скликання Новомиргородської міської ради
Кіровоградської області

від "09" листопада 2018 року

№ 1155

м. Новомиргород

**Про затвердження Програми
сприяння створенню
об'єднань співвласників
багатоквартирних будинків
у м.Новомиргород на
2018-2020 роки**


Керуючись пунктом 22 статті 26 Закону України «Про місцеве самоврядування в Україні», Законами України «Про об'єднання співвласників багатоквартирного будинку», «Про особливості здійснення права власності у багатоквартирному будинку», з метою створення сприятливих умов для активного розвитку об'єднань співвласників багатоквартирних будинків у м. Новомиргороді, покращення якості обслуговування житлового фонду та умов проживання населення,

**СЕСІЯМ МІСЬКОЇ РАДИ
ВИРІШИЛА:**

1. Затвердити міську Програму сприяння створенню об'єднань співвласників багатоквартирних будинків на 2018-2020 рр. (додається).

2. Контроль за виконанням даного рішення покласти на постійну комісію міської ради з питань бюджету, фінансів, цін, побутового та торгівельного обслуговування, господарської діяльності.

Міський голова



І. Забажан

ЗАТВЕРДЖЕНО

рішення міської ради

від 09.11.2018 № 1/55

ПРОГРАМА

підтримки об'єднань співвласників багатоквартирних будинків
/ОСББ/ у м. Новомиргороді на 2018-2020 роки
«Формування відповідального власника житла»

1. Мета та стратегічні завдання програми

Мета, структура завдань та цілей програми.

Метою Програми підтримки ОСББ у м. Новомиргороді на 2018-2020 роки є: підвищення енергоефективності та зменшення обсягів використання населенням енергетичних ресурсів, популяризація механізмів, що дають змогу власникам житла запровадити заходи з енергозбереження та термомодернізації житлових будинків за власні кошти, підвищити комфортність проживання мешканців у своїх оселях.

Через:

- організацію інформаційно-роз'яснювальної роботи;
- всебічну допомогу у створенні об'єднань співвласників багатоквартирних будинків;
- співфінансування капітальних ремонтів житлового фонду об'єднань співвласників багатоквартирних будинків;
- організацію співпраці між міською владою, громадськими організаціями та правліннями об'єднань співвласників багатоквартирних будинків

для того щоб:

- здійснити термомодернізацію житлового фонду;
- поліпшити якість управління житлом;
- забезпечити раціональне використання коштів на утримання житла;
- впровадити енергозберігаючі технології у житловому фонді;
- забезпечити розвиток ринкових відносин у сфері утримання багатоквартирного будинку.

Для досягнення мети програми були визначені стратегічні цілі та сформовані, для їх досягнення, операційні цілі.

Перелік стратегічних та операційних цілей реалізації програми.

Стратегічні цілі	А.Зменшення споживання паливно-енергетичних ресурсів через стимулювання впровадження енергозберігаючих заходів	Б. Співфінансування капітальних ремонтів житлового фонду ОСББ
Операційні цілі	А.1. Організація навчання та підвищення кваліфікації фахівців для ОСББ	Б.1.Фінансування першого капітального ремонту в новостворених ОСББ

Б.2. Співфінансування робіт з капітального ремонту в будинках ОСББ

Б.3. Фінансування робіт з капітального ремонту в будинках ОСББ, де подальша експлуатація становить загрозу життю мешканців

Б.4. Відшкодування суми відсотків за весь період користування кредитними коштами, залученими ОСББ на здійснення енергозберігаючих заходів та термомодернізації житлових будинків

Реалізація Стратегічної цілі «А. Зменшення споживання паливно-енергетичних ресурсів через стимулювання впровадження енергозберігаючих заходів»

Реалізація стратегічної цілі А має на меті підвищення енергоефективності, зменшення обсягів використання населенням енергетичних ресурсів та залучення власників квартир до реалізації енергозберігаючих проектів в будинках ОСББ.

Операційна ціль «А.1. Організація навчання та підвищення кваліфікації фахівців для ОСББ»

Реалізація операційної цілі А.1 має на меті створення конкурентного середовища серед фахівців, що забезпечують ефективну діяльність домоволодінь, організацію навчання та підготовки таких фахівців, створення бази даних управителів та будинків ОСББ.

Розвиток процесу навчання фахівців дасть змогу забезпечити активних людей знаннями для реалізації власних менеджерських можливостей.

Для забезпечення розвитку цього напрямку вкрай важливим є залучення Новомиргородського районного центру зайнятості, що забезпечить збільшення кількості слухачів, а як наслідок збільшення кваліфікованих управителів.

Реалізація Стратегічної цілі «Б. Співфінансування капітальних ремонтів житлового фонду ОСББ»

Реалізація стратегічної цілі Б покликана на забезпечення фінансової участі міста в ремонті комунального, відомчого житлового фонду та житлово-будівельних кооперативів, в будинках яких утворено ОСББ.

Операційна ціль «Б.1. Фінансування першого капітального ремонту у новостворених ОСББ»

Реалізація операційної цілі Б.1 полягає у фінансовій участі міського бюджету в капітальному ремонті житлового фонду для новостворених ОСББ.

Так, перший капітальний ремонт будинку новоствореного ОСББ, протягом року після передачі його на баланс ОСББ, буде проводитись на умовах спіфінансування.

Виділення коштів з міського бюджету, та обсяг співфінансування визначається рішенням сесії Новомиргородської міської ради на кожний окремий будинок на підставі кошторисного розрахунку вартості робіт.

Операційна ціль «Б.2. Співфінансування робіт з капітального ремонту в будинках ОСББ»

Реалізація операційної цілі Б.2. полягає у забезпеченні на умовах співфінансування капітального ремонту житлового фонду ОСББ.

Здійснення капітального ремонту житлового фонду ОСББ, який забезпечує реалізацію проектів по енергозбереженню, за умови звернення ОСББ, передбачає дольову участь ОСББ, міського бюджету та інших джерел фінансування.

Виділення коштів з міського бюджету на впровадження енергозберігаючих заходів (утеплення стін, заміна вікон та дверей, встановлення індивідуальних теплових пунктів, приладів обліку ресурсів, модернізація внутрішньобудинкових мереж та систем, улаштування електроощадного освітлення місць загального користування тощо), а також на капітальний ремонт покрівлі буде проводитись на умовах співфінансування. Обсяг фінансування визначатися рішенням сесії Новомиргородської міської ради на кожний окремий будинок, на підставі кошторисного розрахунку вартості робіт.

Операційна ціль «Б.3. Фінансування робіт з капітального ремонту в будинках ОСББ, де подальша експлуатація становить загрозу життю мешканців».

Реалізація операційної цілі Б.3. полягає у тому, що у випадку, коли за висновком технічного обстеження спеціалізованої проектної організації, житловий будинок ОСББ потребує термінового проведення робіт з капітального ремонту, оскільки його подальша експлуатація становить загрозу життю мешканців, сесія Новомиргородської міської ради може прийняти рішення про проведення робіт з капітального ремонту такого будинку за рахунок коштів міського бюджету при дольовій участі ОСББ. Сума фінансування бюджетних коштів міської ради визначається сесією міської ради.

Операційна ціль «Б.4. Відшкодування суми відсотків за весь період користування кредитними коштами, залученими ОСББ на здійснення енергозберігаючих заходів та термомодернізації житлових будинків».

Відшкодування суми відсотків за весь період користування кредитними коштами, залученими ОСББ на здійснення енергозберігаючих заходів та термомодернізації житлових будинків визначається рішенням сесії Новомиргородської міської ради на кожний окремий будинок, на підставі кошторисного розрахунку вартості робіт та копії кредитного договору.

Розмір відшкодування відсотків за надані кредитно-фінансовими установами кредити становить дві облікові відсоткові ставки Національного Банку України, але не більше ніж відсоткова ставка, передбачена кредитною угодою.

2. Джерела фінансування, розпорядники коштів програми та загальна потреба у видатках на реалізацію програми.

Джерелом фінансування заходів, передбачених цією Програмою, можуть бути надходження загального та спеціального фондів (в тому числі бюджету розвитку та міського цільового фонду) міського бюджету, кошти Державного бюджету України, інших місцевих бюджетів у вигляді цільових та інших трансфертів (субвенцій, дотацій тощо).

Фінансування Програми проводиться в межах асигнувань, затверджених рішенням про міський бюджет на відповідний рік і може здійснюватись в межах діючого бюджетного законодавства по кодах тимчасової класифікації видатків та кредитування місцевих бюджетів.

– 6090 «Інша діяльність у сфері житлово-комунального господарства»;
– інші коди бюджетної класифікації відповідно до діючого законодавства та рішень про міський бюджет на відповідний період.

3. Участь ОСББ у державних програмах.

Новомиргородська міська рада інформує ОСББ міста про наявність та умови участі у державних Програмах підтримки об'єднань співвласників багатоквартирних будинків.

Участь у співфінансуванні державних програм визначається Новомиргородською міською радою, враховуючи вимоги таких програм.

4. Очікувані результати реалізації програми:

- економія енергетичних ресурсів;
- покращення якості надання житлово-комунальних послуг;
- ефективне управління спільною власністю в будинках;
- зменшення витрат на подальше утримання будинку за рахунок впровадження енергозберігаючих технологій;
- модернізація житлового фонду;
- формування когорти професійних управителів житлових будинків;
- активізація взаємодії міської влади та громадських організацій міста, які опікуються справами ОСББ.

5. Контроль за ходом реалізації Програми

Новомиргородська міська рада, в межах своїх повноважень, здійснює контроль за цільовим використанням бюджетних коштів. Аналізує ефективність програми з точки зору задоволення попиту на підставі аналізу результативних показників, а також іншої інформації, що він отримує від ОСББ, банків, інших джерел.

Моніторинг виконання Програми здійснює відділ містобудування, житлово-комунального господарства та земельних питань виконавчого апарату міської ради, один раз у півроку до 20 числа наступного за звітним.



УКРАЇНА

Р І Ш Е Н Н Я

двадцять шостої сесії сьомого скликання Новомиргородської
міської ради Кіровоградської області

від " 09 " листопада 2018 року

№ 1156

м. Новомиргород

Про зменшення батьківської плати за харчування

У відповідності до положень Законів України "Про дошкільну освіту", "Про забезпечення організаційно-правових умов соціального захисту дітей-сиріт та дітей, позбавлених батьківського піклування", Постанови Кабінету Міністрів України від 26.08.2002 N 1243 "Про невідкладні питання діяльності дошкільних та інтернатних навчальних закладів", згідно пункту 2 Порядку встановлення плати для батьків за перебування дітей у комунальних дошкільних навчальних закладах м. Новомиргород, та положень Закону України "Про місцеве самоврядування в Україні",

СЕСІЯ МІСЬКОЇ РАДИ ВИРІШИЛА:

1. Зменшити з 1 жовтня 2018 року на 50% громадянці Бойчук Олені Василівні плату за харчування у Новомиргородському дошкільному навчально-виховному комплексі (ясла-садок) "Калинонька" корпус №3 її неповнолітнього сина – Бойчука Богдана Ілліча, 25 листопада 2013 року народження, (свідоцтво) дитини з багатодітної сім'ї (посвідчення видане УСЗН Новомиргородської РДА 03.06.2016 року) на увесь період перебування дитини у закладі.

2. Контроль за виконанням рішення покласти на заступника міського голови з фінансово - економічних питань, головного бухгалтера - Кондратенко Л.Б.

Міський голова



І.Забажан



УКРАЇНА

Р І Ш Е Н Н Я

двадцять шостої сесії сьомого скликання Новомиргородської
міської ради Кіровоградської області

від " 09 " листопада 2018 року

№ 1157

м. Новомиргород

Про звільнення від батьківської плати за харчування

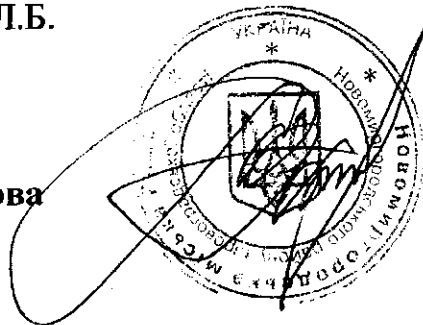
У відповідності до положень Законів України "Про дошкільну освіту", "Про забезпечення організаційно-правових умов соціального захисту дітей-сиріт та дітей, позбавлених батьківського піклування", Постанови Кабінету Міністрів України від 26.08.2002 N 1243 "Про невідкладні питання діяльності дошкільних та інтернатних навчальних закладів", згідно пункту 2 Порядку встановлення плати для батьків за перебування дітей у комунальних дошкільних навчальних закладах м. Новомиргород, та положень Закону України "Про місцеве самоврядування в Україні",

СЕСІЯ МІСЬКОЇ РАДИ ВИРІШИЛА:

1. Звільнити з 01 листопада 2018 року громадянку Довгань Вікторію Василівну від плати за харчування у Новомиргородському дошкільному навчально-виховному комплексі (ясла-садок) "Калинонька" корпус № 3 її неповнолітнього сина Довгань Дениса Миколайовича (24 квітня 2014 року народження, свідоцтво) дитини учасника бойових дій – Довгань Миколи Володимировича (посвідчення серія , від 23 грудня 2015 року) на увесь період перебування дитини у закладі.

2. Контроль за виконанням рішення покласти на заступника міського голови з фінансово – економічних питань, головного бухгалтера - Кондратенко Л.Б.

Міський голова



І.Забажан



УКРАЇНА

Р І Ш Е Н Н Я

двадцять шостої сесії сьомого скликання Новомиргородської
міської ради Кіровоградської області

від " 09 " листопада 2018 року

№ 1158

м. Новомиргород

**Про звільнення від батьківської
плати за харчування**


У відповідності до положень Законів України "Про дошкільну освіту", "Про забезпечення організаційно-правових умов соціального захисту дітей-сиріт та дітей, позбавлених батьківського піклування", Постанови Кабінету Міністрів України від 26.08.2002 N 1243 "Про невідкладні питання діяльності дошкільних та інтернатних навчальних закладів", згідно пункту 2 Порядку встановлення плати для батьків за перебування дітей у комунальних дошкільних навчальних закладах м. Новомиргород, та положень Закону України "Про місцеве самоврядування в Україні",

СЕСІЯ МІСЬКОЇ РАДИ
ВИРІШИЛА:

1. Звільнити, з 01 жовтня 2018 року по 31 грудня 2018 року, громадянку Орел Вікторію Володимирівну від плати за харчування у Новомиргородському дошкільному навчально-виховному комплексі (ясла-садок) "Калинонька" № 2 її неповнолітнього сина – Орла Максима Юрійовича (29.12.2012 року народження, свідоцтво) та доньки – Орел Єви Юріївни (29.12.2012 року народження, свідоцтво), як дітей з сім'ї, що отримує допомогу відповідно до Закону України "Про державну соціальну допомогу малозабезпеченим сім'ям", на період перебування на обліку в управлінні соціального захисту населення Новомиргородської РДА.

2. Контроль за виконанням рішення покласти заступника міського голови з фінансово – економічних питань, головного бухгалтера - Кондратенко Л.Б.

Міський голова



І. Забажан



УКРАЇНА

Р І Ш Е Н Н Я

двадцять шостої сесії сьомого скликання Новомиргородської міської ради Кіровоградської області

від 09 листопада 2018 року

№1159

м. Новомиргород

Про розроблення детального плану території частини кварталу, обмеженого вулицями Соборності, Григорія Тайга та річкою Велика Вись в місті Новомиргороді Кіровоградської області

Розглянувши заяву Горщак Василя Олексійовича про розробку детального плану території частини кварталу, обмеженого вулицями Соборності, Григорія Тайга та річкою Велика Вись в місті Новомиргороді Кіровоградської області, керуючись п.7 ст.2 та п.4 ст.10 Закону України «Про регулювання містобудівної діяльності», ст.17 Закону України «Про основи містобудування», відповідно до вимог Державних будівельних норм України «Склад та зміст Детального плану території», відповідно до п.п.4.1., 4.3 розділу IV Наказу Міністерства регіонального розвитку, будівництва та житлово-комунального господарства України № 290 від 16.11.2011 року «Про затвердження Порядку розроблення містобудівної документації»,

**СЕСІЯ МІСЬКОЇ РАДИ
ВИРШИЛА:**

1. Розробити детальний план території частини кварталу, обмеженого вулицями Соборності, Григорія Тайга та річкою Велика Вись в м. Новомиргороді Кіровоградської області (далі ДПТ).

2. Детальним планом території визначити можливість розташування двоповерхового індивідуального житлового будинку з вбудованим офісним приміщенням та господарських будівель шляхом реконструкції існуючої нежитлової будівлі на земельній ділянці площею – 0,1458 га в м. Новомиргороді, вул. Соборності, 113.

3. Визначити виконавчий комітет Новомиргородської міської ради – замовником розроблення проекту ДПТ, вказаного в п.1 цього рішення.

4.Фінансування робіт із розроблення проекту ДПТдля визначення можливості розташування двоповерхового індивідуального житлового будинку з вбудованим офісним приміщенням та господарських будівель шляхом реконструкції існуючої нежитлової будівлі здійснити за кошти Горцака Василя Олексійовича;

5.Укласти тристоронній договір на розроблення проекту ДПТ, відповідно до якого : виконавчий комітет Новомиргородської міської ради – «Замовник», проектна організація - «Розробник»(виконавець), ГорцакВасиль Олексійович- «Платник».

6.Горцаку Василю Олексійовичу для виконання проекту ДПТ визначити організацію, яка має в своєму складі особу з відповідним кваліфікаційним сертифікатом на виконання робіт з розроблення містобудівної документації.


7.Відповідно до п. «г» част.1 ст.121 Земельного Кодексу України Детальним планом передбачити для обслуговування індивідуального житлового будинкуземельну ділянку площею до 0,10 га, частину земельної ділянки в межах червоної лінії вулиці Соборності, яка віднесена до земель загального користування, для будівництва та обслуговування житлового будинку з вбудованим офісним приміщенням ,не використовувати;

8. Горцаку Василю Олексійовичувиготовлений проект Детального плану території подати до відділу містобудування, житлово-комунального господарства та земельних питань апарату виконавчого комітету Новомиргородської міської ради для проведення процедури його розгляду, погодження та затвердження відповідно до чинного законодавства.

9.Вважати таким , що втратило чинність - рішенняНовомиргородської міської ради № 899 від 27 лютого 2018 року.

10. Контроль за виконанням даного рішення покласти на комісію з питань землеустрою, житлово-комунального господарства, розвитку підприємництва, навколишнього середовища та благоустрою.

Міський голова



І.Забажан



УКРАЇНА

Р І Ш Е Н Н Я

двадцять шостої сесії сьомого скликання Новомиргородської міської
ради Кіровоградської області

від 09 листопада 2018 року

№1160

м. Новомиргород

**Про розроблення детального
плану території в межах
вулиць Садової та Дудченка
в м.Новомиргороді
Кіровоградської області**

Розглянувши заяву громадян Тернової Наталії Іванівни та Лисенка Павла Васильовича про розробку детального плану території в межах вулиць Садової та Дудченка в м.Новомиргороді Кіровоградської області, керуючись п.4 ст.10 Закону України «Про регулювання містобудівної діяльності», п.42 ст.26 Закону України «Про місцеве самоврядування в Україні», ст.17 Закону України «Про основи містобудування», відповідно до п.п.4.1., 4.3 розділу IV Наказу Міністерства регіонального розвитку, будівництва та житлово-комунального господарства України № 290 від 16.11.2011 року «Про затвердження Порядку розроблення містобудівної документації»,

**СЕСІЯ МІСЬКОЇ РАДИ
ВИРІШИЛА:**


1. Розробити детальний план території в межах вулиць Садової та Дудченка в м.Новомиргороді Кіровоградської області (далі ДПТ).
2. Детальним планом території передбачити розташування складського приміщення та критого токуна земельній ділянці площею - 1,2028 га за адресою : м.Новомиргород, вул. Садова, 14/19;
3. Визначити виконавчий комітет Новомиргородської міської ради – замовником розроблення проекту ДПТ, вказаного в п.1 цього рішення.
4. Фінансування робіт із розроблення ДПТ здійснити за кошти Тернової Наталії Іванівни та Лисенка Павла Васильовича ;
5. Укласти тристоронній договір на розроблення ДПТ, відповідно до якого: виконавчий комітет Новомиргородської міської ради – «Замовник», проектна організація - «Розробник»(виконавець), Тернова Наталія Іванівна та Лисенко Павло Васильовича - «Платник»;

6. Терновій Наталії Іванівні та Лисенку Павлу Васильовичу для виконання проекту ДПТ визначити організацію, яка має в своєму складі особу з відповідним кваліфікаційним сертифікатом на виконання робіт з розроблення містобудівної документації.

7. Терновій Наталії Іванівні та Лисенку Павлу Васильовичу виготовлений проект ДПТ подати до виконавчого комітету Новомиргородської міської ради для проведення процедури його розгляду, погодження та затвердження відповідно до чинного законодавства.

8. Контроль за виконанням даного рішення покласти на комісію з питань землеустрою, житлово-комунального господарства, розвитку підприємництва, навколишнього середовища та благоустрою.

Міський голова



І. Забажан



УКРАЇНА

Р І Ш Е Н Н Я

двадцять шостої сесії сьомого скликання Новомиргородської
міської ради Кіровоградської області

№1161

від 09 листопада 2018 року

м. Новомиргород

**Про затвердження Детального
плану території, обмеженої
провулком Тобілевичів,
вулицями Євгенія Присяжного,
Соборності та річкою Велика
Вись в м.Новомиргороді
Кіровоградської області**

Керуючись п.8 ст.19 Закону України «Про регулювання містобудівної діяльності», п.42 ст.26 Закону України «Про місцеве самоврядування в Україні», відповідно до Наказу Міністерства регіонального розвитку, будівництва та житлово-комунального господарства України № 280 від 16.11.2011 року «Про затвердження Порядку розроблення містобудівної діяльності» та враховуючі рекомендації містобудівної ради при виконавчому комітеті Новомиргородської міської ради,

СЕСІЯ МІСЬКОЇ РАДИ ВИРІШИЛА:

1. Затвердити Детальний план території, обмеженої провулком Тобілевичів, вулицями Євгенія Присяжного, Соборності та річкою Велика Вись в м.Новомиргороді Кіровоградської області, як основу планувальної організації території для подальшого прийняття рішень щодо розміщення об'єктів будівництва.
2. Оприлюднити Детальний план території, обмеженої провулком Тобілевичів, вулицями Євгенія Присяжного, Соборності та річкою Велика Вись в м.Новомиргороді Кіровоградської області, протягом 10 днів з дня його затвердження.
3. Контроль за виконанням даного рішення покласти на комісію з питань землеустрою, житлово-комунального господарства, розвитку підприємництва, навколишнього середовища та благоустрою.

Міський голова



І. Забажан



УКРАЇНА
Р І Ш Е Н Н Я

**двадцять шостої сесії сьомого скликання Новомиргородської міської ради
Кіровоградської області**

від "09" листопада 2018 року

№ 1162

м. Новомиргород


Про затвердження списків учнів
за територією обслуговування
ЗШ м. Новомиргород

Керуючись ст.26 Закону України «Про місцеве самоврядування в Україні»,
та наданим клопотанням адміністрації загальноосвітнього навчального закладу
міста,

**СЕСІЯ МІСЬКОЇ РАДИ
ВИРІШИЛА:**

1. Затвердити списки учнів ЗШ № 1 I-III, ЗШ № 2 I-III ДНЗ, НВО ЗШ №3 I-III ступенів ДНЗ за територією обслуговування загальноосвітніх навчальних закладів м. Новомиргород.
2. Контроль за виконанням даного рішення покласти на постійну комісію міської ради з питань освіти, культури, молодіжної політики та соціального захисту населення, охорони здоров'я, та розвитку фізичної культури та спорту.

Міський голова



І.В. Забажан



УКРАЇНА

Р І Ш Е Н Н Я

двадцять шостої сесії сьомого скликання Новомиргородської міської ради
Кіровоградської області

від "09" листопада 2018 року

№1163

м. Новомиргород


**Про затвердження
міської програми протидії
злочинності, підтримання
публічної безпеки і
правопорядку на 2019-2024
роки**

Керуючись ст.26 Закону України «Про місцеве самоврядування в Україні»,

**СЕСІЯ МІСЬКОЇ РАДИ
ВИРШИЛА:**

1. Затвердити міську програму протидії злочинності, підтримання публічної безпеки і правопорядку на 2019-2024 роки (додається).
2. Контроль за виконанням даного рішення покласти на постійні комісії міської ради: регламентну та мандатну, з питань депутатської діяльності, етики та питань щодо забезпечення законності, правопорядку, охорони прав, свобод і законних інтересів громадян; та з питань бюджету, фінансів, цін, побутового та торгівельного обслуговування, господарської діяльності.

Міський голова



І.Забажан

ЗАТВЕРДЖЕНО

рішенням Новомиргородської міської
ради від 09.11.2018 року № 1163

МІСЬКА ПРОГРАМА

**ПРОТИДІЇ ЗЛОЧИННОСТІ, ПІДТРИМАННЯ
ПУБЛІЧНОЇ БЕЗПЕКИ І ПОРЯДКУ
НА 2019-2024 РОКИ**

м. Новомиргород
2018 рік

МІСЬКА ПРОГРАМА

протидії злочинності, підтримання публічної безпеки і порядку
на 2019-2024 роки

I. Загальні положення

Міська програма профілактики злочинності і правопорушень на 2019-2024 роки (далі - Програма) розроблена на підставі: пункту 16 частини першої статті 43 Закону України "Про місцеве самоврядування в Україні" та закону України "Про Національну поліцію".

II. Визначення проблеми, на розв'язання якої спрямована Програма.

Аналізуючи процеси, які відбуваються в державі, спостерігається стійка тенденція до збільшення масштабів криміналізації основних сфер життєдіяльності населення.

Так, за 12 місяців 2017 року до ЖСО зареєстровано 3524 повідомлення, по яких прийнято наступні рішення:

- 727 зареєстровано до ЄРДР;
- 2795 списано до справи канцелярії згідно ЗУ «Про звернення громадян»;
- 568 складено адмінпротоколів працівниками ДОП;
- 462 складено адмінпротоколів працівниками СРПП;
- 43 приєднано до ЄРДР.

За звітній період до ЄРДР СВ Новомиргородського ВП Маловисківського ВП ГУНП в Кіровоградській області було внесено 727 кримінальних проваджень. Усього за даний період у провадженні слідчих перебувало 598 кримінальних проваджень, досудове розслідування закінчено по 475 кримінальних провадженнях, з яких до суду з обвинувальним актом працівниками слідчого відділення поліції направлено 141 кримінальне провадження, 3 кримінальні провадження направлено до суду з клопотанням про застосування примусових заходів медичного характеру та 2 із клопотанням про застосування заходів виховного характеру. Зупинено досудове розслідування по 8 кримінальних провадженнях. На підставі п. 2 ч.1 ст. 280 КПК України закрито 388 кримінальних провадження. На підставі п.1 ч.1 ст. 280 КПК закрито 72 провадження.

За вказаний період слідчими було об'єднано 43 кримінальних провадження. За підслідністю було направлено 7 кримінальних проваджень.

У 2017 році на території Новомиргородського району було проведено 138 масових заходів та акцій у яких брало участь близько 20000 осіб.

У середньому за добу задіюється для охорони публічного порядку 4 поліцейських. На території району діє 6 громадських формувань.

Добровільно здано зброї 56 одиниць, складено 74 адміністративних протоколів за ст.174, 190-190⁴ КпАП України, з них анульовано 4 дозволи на зберігання, носіння. Вилучено 45 одиниць зброї.

Працівниками ДОП сектору превенції Новомиргородського ВП розкрито 39 злочинів. Складено 568 адміністративних протоколів. Встановлено 5 та про-

довжено 4 адміністративних нагляди, виявлено 113 порушень адміністративного нагляду, по кожному складено протоколи за ст.187 КУпАП, по фактах вчинення насильства в сім'ї складено 89 протокол за ст..173-2 КУпАП., виявлено та задокументовано 58 фактів зберігання та реалізації самогонних виробів, складено 58 протоколи за ст.176, 177 КУпАП.

Відносно 10 осіб, у яких судимість не знята та не погашена, перебували на обліку сектору превенції. Станом на 31.12.2017 р. на обліках Новомиргородського ВП перебуває:

- Адміннаглядних – 6;
- Осіб, що формально підпадають під адміністративний нагляд – 10;
- Раніше засуджених -112;
- осіб, що вчинили насильство в сім'ї – 107.

На протязі поточного року, неповнолітні вчинили 7 кримінальних правопорушень.

На обліку в ювенальній превенції сектору превенції патрульної поліції Новомиргородського відділення поліції Маловисківського відділу поліції ГУНП в Кіровоградській області перебуває 4 неповнолітніх особи, на яких заведено ОПК. Складено 108 адміністративних протоколів.

Зареєстровано 3524 повідомлення про вчинення злочинів та правопорушень, здійснено 2516 виїздів на повідомлення, розкрито 9 злочинів працівниками СРПП, складено 462 адміністративних протоколи та постанов.

Здійснено 51 перевірку осіб, які перебувають під домашнім арештом, 84 перевірки осіб, що перебувають під адміністративним наглядом, 51 перевірок осіб, які перебувають на профілактичному обліку, 472 перевірки осіб власників мисливської зброї, 305 перевірок осіб, які вчинили насильство в сім'ї.

Криміногенна ситуація на території Новомиргородської міської ради продовжує залишатись складною, а профілактика злочинності потребує додаткових заходів організаційного, практичного характеру та фінансового забезпечення.

Домінуючою проблемою залишається постійне зростання надходжень звернень громадян до поліції з ознаками кримінального характеру, поступове зростання злочинності на території Новомиргородської міської ради, збільшення кількості окремих видів злочинів, таких як: шахрайств, крадіжок, грабежів, збільшення кількості порушених кримінальних проваджень по цих злочинах.

З цих причин забезпечення публічної безпеки та порядку, своєчасне реагування на звернення громадян про злочини та розкриття злочинів ускладнюється суттєвим навантаженням на оперативних працівників кримінальної поліції, інспекторів поліції та слідчих по виконанню покладених на них завдань на тлі скорочення особового складу в рамках проведення реформування системи МВС, значний некомплект посад, що безпосередньо виконують функції із попередження, виявлення та розкриття злочинів та несуть основний тягар боротьби зі злочинністю.

Вкрай ускладнює своєчасність реагування відділення поліції на заяви про злочини та події кримінального характеру застарілий автотранспорт, неналежне забезпечення паливо-мастильними матеріалами, спецтехнікою.

На фоні росту злочинності на території Новомиргородської міської ради, питання адекватної протидії та впливу на кримінальну ситуацію в регіоні пот-

ребує додаткового залучення сил і засобів. Зокрема, актуальним залишається питання безпосереднього залучення громадськості до охорони публічної безпеки та порядку, їх сприяння у розкритті кримінальних правопорушень, функціонування існуючих громадських формувань з охорони правопорядку.

Спільна діяльність поліції та об'єднань населення, які беруть участь у боротьбі з правопорушеннями й охороні публічного порядку, формує у свідомості громадян необхідність зважати на загальні інтереси, шанобливо ставитися до правових приписів, з гідністю виконувати свої громадянські обов'язки.

Роль громадськості у боротьбі зі злочинністю повинна повсякденно зростати і не повинна бути відокремленою від загальної правоохоронної системи органів влади.

Рішучі заходи, спрямовані на боротьбу зі злочинністю не призведуть до суттєвого поліпшення ситуації доти, доки зусилля органів поліції, громадських формувань не отримають широкої фінансової і матеріально-технічної підтримки з боку органів місцевої влади та самоврядування.

III. Визначення мети Програми.

Метою Програми є:

- забезпечення ефективної реалізації державної політики у сфері профілактики правопорушень шляхом розроблення та здійснення комплексу заходів, спрямованих на усунення причин та умов вчинення протиправних діянь;
- посилення захисту прав і свобод людини і громадянина від злочинних посягань
- суттєве зниження криміногенної напруги в місті та на території району, здійснення скоординованих широкомасштабних наступальних заходів на пріоритетних напрямках боротьби зі злочинністю
- налагодження дієвої співпраці правоохоронних органів та центральних і місцевих органів виконавчої влади у зазначеній сфері.

IV. Обґрунтування шляхів і засобів розв'язання проблеми, обсягів та джерел фінансування, строки та етапи виконання Програми

Програма має бути реалізована шляхом виконання проведення робіт, які передбачені комплексом запропонованих заходів на основі:

- визначення цілей, завдань і заходів необхідних для забезпечення профілактичного впливу на осіб, від яких можна очікувати скоєння злочинів; підвищення якості та розгалуженості оперативно-розшукової роботи, підвищення якості та оперативності реагування на кримінальні правопорушення та інші події, надійного публічного порядку в населених пунктах району, вилучення з незаконного обігу зброї, вибухових пристроїв, наркотичних речовин, попередження правопорушень неповнолітніми, протидія торгівлі людьми;
- концентрації ресурсів на реалізацію заходів, що відповідають пріоритетним цілям і завданням у сфері профілактики злочинності.

Реалізація Програми здійснюватиметься за рахунок коштів міського бюджету, а також інших джерел, не заборонених чинним законодавством України.

Прогнозований обсяг коштів, що планується залучити для фінансування

заходів Програми за рахунок зазначених джерел фінансування, передбачається в обсязі 100 тис. грн.

Програма розроблена на 2019 - 2024 роки і її реалізація буде здійснюватись в 3 етапи: I етап: 2019-2020 роки; II етап: 2021-2022 роки, III етап: 2023-2024 роки

V. Перелік завдань і заходів Програми та результативні показники.

Основні завдання Програми:

- підвищення якості та оперативності реагування на кримінальні правопорушення та інші події
- протидія незаконному обігу вогнепальної зброї, боєприпасів та вибухових речовин;
- посилення профілактичного впливу на розвиток криміногенної ситуації в районі з боку усіх органів державної влади з метою зниження рівня злочинності
- сприяння правоохоронним органам у боротьбі зі злочинністю
- широке залучення громадськості до охорони публічного порядку;
- вжиття невідкладних заходів щодо забезпечення належної безпеки при виконанні службових обов'язків, зміцнення фінансового, матеріально-технічного та медичного забезпечення особового складу відділення поліції;
- підвищення рівня інформованості населення з питань реального стану, динаміки і протидії злочинності;

Ресурсне забезпечення Програми наведене в додатку 1 до Програми.

VI. Напрями реалізації та заходи Програми.

Для досягнення визначеної цією Програмою мети необхідно забезпечити:

1. Проаналізувати кількість та поширеність різних видів злочинів проти життя, здоров'я, честі та гідності особи, її власності на території Новомиргородської міської ради, а також причини і умови, які сприяють їх вчиненню.

2. З метою запобігання злочинним посяганням із застосуванням зброї та вибухових пристроїв проти особи і суспільства, зокрема терористичним актам, здійснити комплекс практичних заходів, спрямованих на виявлення каналів незаконного обігу і викрадення вогнепальної зброї, боєприпасів та вибухових речовин; посилити охорону об'єктів, де використовуються або зберігаються вибухові та отруйні предмети і речовини.

3. З метою покращення якості документування злочинної діяльності осіб, виявлення, фіксації та вилучення слідової інформації на місці події придбати набори для огляду місця події СШ-1 (сумка шерифа), портативні набори «След 3» та витратні матеріали для виявлення слідів рук, босих ніг (дактилоскопічні магнітні порошки, глиноземні порошки, дактилоскопічну плівку, типографську фарбу).

4. Для оперативного реагування на заяви, повідомлення про вчинення злочинів та/або правопорушень, в тому числі кваліфікованих видів злочинів, а також тих, що можуть викликати суспільний резонанс придбати паливно-

мастильні матеріали для транспортних засобів Новомиргородського відділення поліції.

5. Для забезпечення цілодобового чергування, підвищення якості та оперативності реагування на кримінальні правопорушення, звернення громадян придбати запасні частини для транспортних засобів Новомиргородського відділення поліції.

6. Забезпечити виявлення дітей, які стали жертвами злочинної діяльності дорослих, жебракують, ведуть бродячий спосіб життя. Направляти дітей у соціальні заклади для неповнолітніх та створювати умови для їх соціальної реабілітації.

7. Здійснювати постійний контроль за забезпеченням повного охоплення неповнолітніх навчанням у загальноосвітніх закладах району. Посилити контроль за персональним обліком дітей, які з різних причин не відвідують навчальні заклади.

8. З метою забезпечення охорони громадського відпочинку і оздоровлення дітей, недопущення втягнення неповнолітніх у злочинну діяльність продовжити практику проведення загальнодержавних заходів «Урок», «Канікули», «Літо».

9. Організувати та провести оперативно-профілактичні відпрацювання на території Новомиргородської міської ради щодо припинення функціонування незаконних пунктів прийому металобрухту, попередження і розкриття фактів розкрадання виробів з чорних та кольорових металів, для чого придбати паливно-мастильні матеріали для транспортних засобів Новомиргородського відділення поліції.

10. Організувати та провести оперативно-профілактичне відпрацювання навчальних закладів, з метою недопущення розповсюдження в них наркотичних засобів.

11. Створення в приміщеннях навчальних закладів на території Новомиргородської міської ради агітаційних стендів щодо попередження наркоманії, пияцтва, скоєння правопорушень та злочинів

12. Створення на території населених пунктів на території Новомиргородської міської ради агітаційно-інформаційних стендів для розповсюдження інформації щодо оперативної ситуації в районі, підвищення правової культури населення та роз'яснення вимог основних нормативно-правових актів, які регулюють суспільні відносини в кримінальному, кримінально-процесуальному, адміністративному устрої, попередження наркоманії, пияцтва, скоєння правопорушень та злочинів та забезпечення їх наповнюваності.

13. З метою оперативного перекриття автомобільних доріг на території Новомиргородської міської ради контролю та спостереженням за обстановкою, оперативності в розкритті злочинів та/або правопорушень, а також їх попередження придбати та встановити системи відео спостереження згідно розроблених схем.

14. Для здійснення прийому громадян на території Новомиргородської міської ради та надання постійної правової допомоги, оперативного розгляду заяв та повідомлень про кримінальні правопорушення, інші правопорушення придбати паливно-мастильні матеріали для транспортних засобів Новомирго-

родського ВП.

15. Придбання для обліку, оперативного оформлення заяв та повідомлень про кримінальні правопорушення та інші події, обробки оперативної інформації, виготовлення агітаційної літератури та повноцінного виконання своїх функціональних обов'язків підрозділами Новомиргородського ВП орг. техніки у вигляді комп'ютерів та багатофункціональним обладнанням.

16. З метою належної діяльності слідчого відділення, секторів кримінальної та патрульної поліції у встановленні осіб, що вчинили кримінальні правопорушення, вжиття заходів із розшуку таких осіб придбати офісне приладдя, в тому числі папір.

17. Забезпечити здійснення нагляду та профілактичної роботи за під обліковими особами, в тому числі схильних до вчинення кримінальних правопорушень та/або інших правопорушень, для чого придбати паливно-мастильні матеріали для транспортних засобів Новомиргородського відділення поліції

18. Проведення ремонту приміщень для прийому громадян на території сільських, селищної рад Новомиргородського району.

19. Для забезпечення надійної охорони та перевезення осіб, взятих під варту, та порушників публічного порядку, підвищення рівня охорони публічного порядку і безпеки придбати для Новомиргородського відділення поліції спеціальний транспорт для конвоювання спецконтингенту.

20. Проведення ремонту в службових приміщеннях Новомиргородського відділення поліції та прилеглої території відділення.

VII. Координація та контроль за ходом виконання Програми

Контроль за виконанням Програми здійснюється міською радою.

Основними формами контролю за реалізацією заходів Програми є:

інформування управління економічного розвитку, торгівлі, інфраструктури та промисловості райдержадміністрації про хід виконання Програми Новомиргородським відділенням поліції через сектор взаємодії з правоохоронними органами, оборонної та мобілізаційної роботи апарату районної державної адміністрації до 10 липня та 10 січня кожного року;

залучення засобів масової інформації для висвітлення ходу реалізації Програми;

відповідальний виконавець інформує профільну постійну комісію міської ради про хід виконання даної Програми щороку до 15 лютого та подає на розгляд депутатам на пленарному засіданні районної ради заключний звіт про виконання даної Програми з пояснювальною запискою до 25 лютого 2024 року.

Додаток 1
до міської комплексної Програми протидії
злочинності, підтримання публічної безпеки і
порядку на 2019 – 2024 роки, затвердженої
рішенням Новомиргородської міської ради
від 09.11.2018 року № 1163

РЕСУРСНЕ ЗАБЕЗПЕЧЕННЯ
районної комплексної Програми протидії злочинності,
підтримання публічної безпеки і
порядку на 2019 – 2024 роки

№ з/ п	Зміст заходу	Тер- мін вико- нання	Кошти та термін їх надходження (р.р., тис.грн.)					Розпорядник коштів
			2019	2020	2021	2022	2023	
1.	Придбання паливно-мастильних матеріалів та запчастин для ремонту службового автотранспорту служб та підрозділів Новомиргородського відділення поліції Маловисківського відділу поліції Головного управління Національної поліції в Кіровоградській області	щоро- ку	50000	50000	50000	50000	50000	Новомир- городське відділення поліції Маловис- ківського відділу по- ліції ГУНП в Кірово- градській області



УКРАЇНА

Р І Ш Е Н Н Я

двадцять шостої сесії сьомого скликання Новомиргородської міської ради
Кіровоградської області

від "09" листопада
2018 року

№1164

м. Новомиргород

**Про затвердження
міської програми цивільного
захисту населення на території
Новомиргородської міської
ради Новомиргородського
району на 2018-2020 роки**

Керуючись ст.26 Закону України «Про місцеве самоврядування в Україні»,

СЕСІЯ МІСЬКОЇ РАДИ ВИРІШИЛА:

1. Затвердити міську програму цивільного захисту населення на території Новомиргородської міської ради Новомиргородського району на 2018-2020 роки (додається).

2. Контроль за виконанням даного рішення покласти на постійні комісії міської ради: регламентну та мандатну, з питань депутатської діяльності, етики та питань щодо забезпечення законності, правопорядку, охорони прав, свобод і законних інтересів громадян, та з питань бюджету, фінансів, цін, побутового та торговельного обслуговування, господарської діяльності.

Міський голова



І.Забажан

ЗАТВЕРДЖЕНО
Рішення Новомиргородської
міської ради
від "09" 11 2018 року
№ 1164

ПРОГРАМА
цивільного захисту Новомиргородської міської ради Новомиргородського
району
на 2018-2020 роки

I. ВСТУП

Програма цивільного захисту Новомиргородської міської ради Новомиргородського району на 2018-2020 роки (далі - Програма) розроблена відповідно до вимог:

Кодексу цивільного захисту України;
 Закону України "Про місцеві державні адміністрації";
 Закону України "Про Загальнодержавну цільову програму захисту населення і територій від надзвичайних ситуацій техногенного та природного характеру на 2017-2020 роки";

Стратегії розвитку Кіровоградської області на період до 2020 року.

Районної комплексної програми цивільного захисту Новомиргородського району на 2016-2020 роки, затвердженої рішенням районної ради від 19.02.2016 року № 59.

Програма спрямована на запобігання виникненню надзвичайних ситуацій техногенного та природного характеру, зменшення збитків і втрат у разі їх виникнення, ефективної ліквідації наслідків надзвичайних ситуацій, що є одним із повноважень у діяльності місцевих органів виконавчої влади.

II. Визначення проблеми, на розв'язання якої спрямована Програма

Основною проблемою у сфері цивільного захисту населення сільської ради є неадекватний рівень матеріального і фінансового забезпечення сил і заходів цивільного захисту, протипожежного захисту населених пунктів сільської ради тощо.

Потребують приведення до рівня сучасних вимог матеріально-технічне оснащення органів управління та сил цивільного захисту, заміни та модернізації техніки та спорядження, що перебувають на озброєнні підрозділів оперативно-рятувальної служби цивільного захисту, спеціалізованих служб, підрозділів та формувань, а також інших підрозділів, які залучаються до виконання завдань цивільного захисту.

Впродовж 2010-2015 років були здійснені заходи щодо створення матеріальних резервів для запобігання, ліквідації надзвичайних ситуацій техногенного і природного характеру та їх наслідків. Завдяки проведеній роботі вдалось досягнути показників накопичення матеріальних резервів районного рівня - 35% від затвердженої номенклатури. Разом з тим, зазначена робота потребує продовження і завершення.

Щорічно на території Новомиргородської міської ради виникає більше 20 пожеж.

Обслуговування території міської ради по гасінню пожеж та ліквідації надзвичайних подій та ситуацій здійснюється 25 ДПРЧ Управління ДСНС у Кіровоградській області.

За результатами спостережень, що здійснювались впродовж останніх 3 років, території Новомиргородської міської ради сталося 65 пожеж. Основною причиною цього є необережне поводження з вогнем.

Таким чином, забезпечення техногенної та пожежної безпеки населених пунктів Новомиргородської міської ради, рятування людей під час пожеж, надзвичайних ситуацій, а також при користуванні водними об'єктами, матеріальне забезпечення належного реагування на надзвичайні ситуації потребує виділення коштів з бюджетів усіх рівнів.

Без належного фінансування зазначених заходів стає неможливою організація цивільного захисту населення і територій сільської ради.

III. Мета Програми

Головною метою програми є захист населення і територій Новомиргородської міської ради від надзвичайних ситуацій техногенного та природного характеру, послідовне зниження ризику їх виникнення, підвищення рівня безпеки населення і захищеності територій від наслідків таких ситуацій, забезпечення захисту населення, навколишнього природного середовища і небезпечних об'єктів, об'єктів з масовим перебуванням людей та населених пунктів від пожеж, підвищення рівня протипожежного захисту та створення сприятливих умов для реалізації державної політики у сфері цивільного захисту.

IV. Обґрунтування шляхів і способів розв'язання проблеми, обсягів та джерел фінансування; строки та етапи виконання Програми

Оптимальним варіантом розв'язання проблеми захисту населення і територій від надзвичайних ситуацій техногенного та природного характеру є реалізація державної політики у сфері захисту населення і територій від надзвичайних ситуацій шляхом системного здійснення першочергових заходів щодо захисту населення і територій від надзвичайних ситуацій.

Для поліпшення цивільного захисту населення є необхідність у створенні резерву продовольчих і промислових товарів першої необхідності для забезпечення особового складу сил цивільного захисту під час проведення аварійно-рятувальних та інших невідкладних робіт, постраждалого населення, захисних споруд цивільного захисту, пунктів управління та забезпечення речовим майном пунктів санітарної обробки людей.

Вирішення проблемних питань у сфері пожежної безпеки в населених пунктах та на об'єктах планується проводити шляхом впровадження організаційних засад функціонування системи протипожежного захисту на всіх рівнях, підвищення ефективності управління з боку органів місцевого самоврядування з питань забезпечення пожежної безпеки, удосконалення науково-технічної і ресурсної бази.

Джерелами фінансування Програми є кошти бюджету Новомиргородської міської ради, кошти підприємств, установ і організацій всіх форм власності, добровільні пожертвування фізичних і юридичних осіб, благодійних організацій та об'єднань громадян, інші, незаборонені законодавством джерела.

Програму передбачається виконати в один етап, протягом 2018-2020 років.

V. Перелік завдань і заходів Програми та результативні показники

У рамках виконання Програми передбачається вирішити наступні завдання та здійснити заходи за такими основними напрямками:

здійснення заходів щодо ліквідації надзвичайних ситуацій (подій), пов'язаних зі знешкодженням вибухонебезпечних предметів;

оновлення та поповнення фонду аварійно-рятувального обладнання, пожежно-технічного озброєння та засобів пожежогасіння для ліквідації надзвичайних ситуацій (подій), пов'язаних з пожежами;

проведення заходів щодо захисту на об'єктах зберігання продовольства і промислових товарів першої необхідності під час виникнення надзвичайних ситуацій, забезпечення захисту населення, навколишнього природного середовища і небезпечних об'єктів, об'єктів з масовим перебуванням людей та населених пунктів від пожеж, підвищення рівня протипожежного захисту та створення сприятливих умов для реалізації державної політики у сфері пожежної безпеки;

забезпечення покращення матеріально-технічного забезпечення 25 ДПРЧ Управління ДСНС України у Кіровоградській області;

забезпечення заходів, пов'язаних з ліквідацією пожеж та загорань під час пожежонебезпечних періодів;

удосконалення стану протипожежного водопостачання у населених пунктах сільської ради;

попередження та ліквідація надзвичайних ситуацій (подій) на водних об'єктах;

продовження роботи з впровадження локальних систем виявлення загрози виникнення надзвичайних ситуацій на об'єктах підвищеної небезпеки і локальних систем оповіщення населення у зонах можливого ураження та персоналу зазначених об'єктів на випадок виникнення аварії;

оновлення та модернізація існуючого фонду захисних споруд цивільного захисту;

удосконалення системи підготовки керівного складу з питань цивільного захисту;

вжиття інших комплексних та спеціальних заходів цивільного захисту.

Показники ресурсного забезпечення Програми наведені у додатку 2.

VI. Напрями реалізації та заходи Програми

Програма розрахована на 2018-2020 роки і виконується у один етап.

Виконавцями заходів програми є Новомиргородська міська рада, організації, установи та підприємства усіх форм власності.

Виконавці Програми у межах повноважень несуть відповідальність за повне і своєчасне виконання заходів з її реалізації, а також за раціональне використання бюджетних коштів.

Напрямки реалізації та заходи Програми, а також передбачувані обсяги фінансування програми за роками наведені у додатку 1.

VII. Координація та контроль за ходом виконання Програми

Контроль за виконанням Програми здійснюється міською радою.

Основними формами контролю за реалізацією заходів та досягненням показників Програми будуть:

розпорядження сільського голови про встановлення контролю за ходом реалізації Програми;

аналіз ходу виконання Програми та прийняття додаткових заходів, спрямованих на досягнення мети Програми;

залучення засобів масової інформації для висвітлення ходу реалізації Програми.

Організація виконання Програми забезпечується шляхом укладання в установленому порядку угод, в яких визначаються обсяги, зміст, терміни виконання робіт, порядок фінансування та звітування. Конкретний механізм фінансування визначається за умов максимально ефективного використання виділених коштів, можливостей виконавців, змісту та термінів виконання робіт.

До виконання Програми залучаються органи місцевого самоврядування, територіальні органи міністерств і відомств України в районі та підприємства.

Контроль за цільовим та ефективним використанням бюджетних коштів, спрямованих на забезпечення виконання заходів Програми, здійснюється у порядку, встановленому чинним законодавством

**Напрями діяльності та заходи
програми цивільного захисту Новомиргородської міської ради Новомиргородського району Кіровоградської області
на 2018-2020 роки**

№ з/п	Назва напрямку діяльності (пріоритетні завдання)	Перелік заходів програми	Термін виконання заходу	Виконавці	Джерела фінансування	Орієнтовані обсяги фінансування (вартість), тис. грн.				Очікуваний результат
						усього	у тому числі:			
							2018	2019	2020	
1	2	3	4	5	6	7	8	9	10	11
УСЬОГО на реалізацію програми, у тому числі:						164,0	53,0	55,5	55,5	
1.	Забезпечення пожежної та техногенної безпеки	Удосконалення стану водоймищ та водонапірних веж населених пунктів, пожежних гідрантів в місті	2018-2020	Новомиргородська міська рада	місцевий бюджет	15,0	5,0	5,0	5,0	Підтримання в належному стані, водоймищ та водонапірних веж
2.	Попередження та ліквідація надзвичайних ситуацій (подій) на водних об'єктах	Заходи щодо попередження та ліквідації надзвичайних ситуацій (подій) на водних об'єктах	2018-2020	Новомиргородська міська рада АРЗСП у ДСНС України	місцевий бюджет	5,0	0	2,5	2,5	Облаштування місць масового відпочинку населення на водних об'єктах
3.	Здійснення комплексу заходів, пов'язаних з ліквідацією пожеж та	Заходи щодо попередження та ліквідації надзвичайних	2018-2020	25 ДПРЧ у ДСНС України у Кіровоградській області	місцевий бюджет	75,0	25,0	25,0	25,0	Щорічно буде здійснено ліквідацію пожеж та загорань, надзвичайних подій. Сформовано

Додаток 2
до програми

**Ресурсне забезпечення програми цивільного захисту Новомиргородської міської ради
Новомиргородського району
на 2018-2020 роки**

Обсяг коштів, який пропонується залучити на виконання програми	Етапи виконання програми			Усього витрат на виконання програми
	2018 рік	2019 рік	2020 рік	
Обсяг ресурсів, усього тис. грн.	53	55,5	55,5	164
у тому числі:				
районний бюджет	-	-	-	
місцеві бюджети	53	55,5	55,5	164
інші джерела	-	-	-	-



УКРАЇНА

РІШЕННЯ

двадцять шостої сесії сьомого скликання Новомиргородської міської ради
Кіровоградської області

від "09" листопада 2018 року

№ 1165

м. Новомиргород

**Про надання дозволу на виготовлення
технічної документації із землеустрою
щодо встановлення (відновлення) меж
земельних ділянок в натурі (на місцевості)
громадянам Величко Галині Михайлівні та
Величко Віктору Дмитровичу**

Розглянувши заяву громадян Величко Галини Михайлівни та Величко Віктора Дмитровича про надання дозволу на виготовлення технічної документації із землеустрою щодо встановлення (відновлення) меж земельних ділянок в натурі (на місцевості), керуючись статтею 26 Закону України "Про місцеве самоврядування в Україні", статтями 12, 81, 118, 125 Земельного кодексу України,

СЕСІЯ МІСЬКОЇ РАДИ ВИРІШИЛА:

1. Надати громадянам Величко Галині Михайлівні, жительці м. Новомиргород (вул. Соборності, 102) та Величку Віктору Дмитровичу, жителю м. Новомиргород (вул. Соборності, 102) дозвіл на виготовлення технічної документації із землеустрою щодо встановлення (відновлення) меж земельної ділянки в натурі (на місцевості) загальною площею 0,0911 га, забудованих земель під житловою забудовою одно- та двоповерховою, для будівництва та обслуговування жилого будинку, господарських будівель та споруд (присадибна ділянка), яка розташована за адресою: м. Новомиргород, вул. Соборності, 102, Новомиргородського району Кіровоградської області, за рахунок земель житлової та громадської забудови, що перебувають у запасі на території Новомиргородської міської ради (з них Величко Галині Михайлівні $\frac{1}{2}$ частки та Величку Віктору Дмитровичу $\frac{1}{2}$ частки).

2. Контроль за виконанням даного рішення покласти на комісію з питань землеустрою, житлово-комунального господарства, розвитку підприємництва, навколишнього середовища та благоустрою.

Міський голова



І. Забажан



УКРАЇНА

Р І Ш Е Н Н Я

двадцять шостої сесії сьомого скликання Новомиргородської міської ради
Кіровоградської області

від "09" листопада 2018 року

№ 1166

м. Новомиргород

**Про надання дозволу на виготовлення
технічної документації із землеустрою
щодо встановлення (відновлення) меж
земельних ділянок в натурі (на місцевості)
громадянам Раді Сергію Вікторовичу та
Раді Василю Вікторовичу**


Розглянувши заяву громадян Раді Сергія Вікторовича та Раді Василя Вікторовича про надання дозволу на виготовлення технічної документації із землеустрою щодо встановлення (відновлення) меж земельних ділянок в натурі (на місцевості), керуючись статтею 26 Закону України "Про місцеве самоврядування в Україні", статтями 12, 81, 118, 125 Земельного кодексу України,

СЕСІЯ МІСЬКОЇ РАДИ ВИРІШИЛА:

1. Надати громадянам Раді Сергію Вікторовичу, жителю м. Новомиргород (пров. Калиновий, 17) та Раді Василю Вікторовичу, жителю м. Новомиргород (вул. Михайлівська, 60) дозвіл на виготовлення технічної документації із землеустрою щодо встановлення (відновлення) меж земельної ділянки в натурі (на місцевості) загальною площею 0,0461 га, га забудованих земель під житловою забудовою одно- та двоповерховою, для будівництва та обслуговування жилого будинку, господарських будівель та споруд (присадибна ділянка), яка розташована за адресою: м. Новомиргород, вул. Гвардійська, 59, Новомиргородського району Кіровоградської області, за рахунок земель житлової та громадської забудови, що перебувають у запасі на території Новомиргородської міської ради (з них Раді Сергію Вікторовичу ½ частки та Раді Василю Вікторовичу ½ частки).

2. Контроль за виконанням даного рішення покласти на комісію з питань землеустрою, житлово-комунального господарства, розвитку підприємництва, навколишнього середовища та благоустрою.

Міський голова



І. Забажан



УКРАЇНА

Р І Ш Е Н Н Я

двадцять шостої сесії сьомого скликання Новомиргородської міської ради
Кіровоградської області

від "09" листопада 2018 року

№ 1167

м. Новомиргород

**Про надання дозволу на виготовлення
технічної документації із землеустрою
щодо встановлення (відновлення) меж
земельних ділянок в натурі (на місцевості)
громадянам Пантазьєвій Валентині Петрівні та
Диммі Валентині Григорівні**

Розглянувши заяву громадян Пантазьєвої Валентини Петрівни та Димми Валентини Григорівни про надання дозволу на виготовлення технічної документації із землеустрою щодо встановлення (відновлення) меж земельних ділянок в натурі (на місцевості), керуючись статтею 26 Закону України "Про місцеве самоврядування в Україні", статтями 12, 81, 118, 125 Земельного кодексу України,

СЕСІЯ МІСЬКОЇ РАДИ ВИРІШИЛА:

1. Надати громадянам Пантазьєвій Валентині Петрівні, жительці м. Новомиргород (вул. Євгенія Присяжного, 34) та Диммі Валентині Григорівні, жительці м. Новомиргород (вул. Євгенія Присяжного, 34) дозвіл на виготовлення технічної документації із землеустрою щодо встановлення (відновлення) меж земельної ділянки в натурі (на місцевості) загальною площею 0,0903 га, га забудованих земель під житловою забудовою одно- та двоповерховою, для будівництва та обслуговування жилого будинку, господарських будівель та споруд (присадибна ділянка), яка розташована за адресою: м. Новомиргород, вул. Євгенія Присяжного, 34, Новомиргородського району Кіровоградської області, за рахунок земель житлової та громадської забудови, що перебувають у запасі на території Новомиргородської міської ради (з них Пантазьєвій Валентині Петрівні 8/25 часток та Диммі Валентині Григорівні 17/25 часток).

2. Контроль за виконанням даного рішення покласти на комісію з питань землеустрою, житлово-комунального господарства, розвитку підприємництва, навколишнього середовища та благоустрою.

Міський голова



І.Забажан



УКРАЇНА

Р І Ш Е Н Н Я

двадцять шостої сесії сьомого скликання Новомиргородської міської ради
Кіровоградської області

від "09" листопада 2018 року

№ 1168

м. Новомиргород

**Про надання дозволу на виготовлення
технічної документації із землеустрою
щодо встановлення (відновлення) меж
земельної ділянки в натурі (на місцевості)
громадянці Ємельяновій Ользі Андріївні**


Розглянувши заяву громадянки Ємельянової Ольги Андріївни про надання дозволу на виготовлення технічної документації із землеустрою щодо встановлення (відновлення) меж земельної ділянки в натурі (на місцевості), керуючись статтею 26 Закону України "Про місцеве самоврядування в Україні", статтями 12, 81, 118, 125 Земельного кодексу України,

СЕСІЯ МІСЬКОЇ РАДИ ВИРІШИЛА:

1. Надати громадянці Ємельяновій Ользі Андріївні, жительці м. Новомиргород (вул. Євгена Маланюка, 10) дозвіл на виготовлення технічної документації із землеустрою щодо встановлення (відновлення) меж земельної ділянки в натурі (на місцевості) загальною площею 0,0630 га, га забудованих земель під житловою забудовою одно- та двоповерховою, для будівництва та обслуговування жилого будинку, господарських будівель та споруд (присадибна ділянка), яка розташована за адресою: м. Новомиргород, вул. Євгена Маланюка, 10, Новомиргородського району Кіровоградської області, за рахунок земель житлової та громадської забудови, що перебувають у запасі на території Новомиргородської міської ради.

2. Контроль за виконанням даного рішення покласти на комісію з питань землеустрою, житлово-комунального господарства, розвитку підприємництва, навколишнього середовища та благоустрою.

Міський голова



І.Забажан



УКРАЇНА

Р І Ш Е Н Н Я

двадцять шостої сесії сьомого скликання Новомиргородської міської ради
Кіровоградської області

від "09" листопада 2018 року

№ 1169

м. Новомиргород

**Про надання дозволу на виготовлення
технічної документації із землеустрою
щодо встановлення (відновлення) меж
земельної ділянки в натурі (на місцевості)
громадянці Федоренко Ірині Іванівні**

Розглянувши заяву громадянки Федоренко Ірини Іванівни про надання дозволу на виготовлення технічної документації із землеустрою щодо встановлення (відновлення) меж земельної ділянки в натурі (на місцевості), керуючись статтею 26 Закону України "Про місцеве самоврядування в Україні", статтями 12, 81, 118, 125 Земельного кодексу України,

СЕСІЯ МІСЬКОЇ РАДИ

ВИРШИЛА:

1. Надати громадянці Федоренко Ірині Іванівні, жительці м. Новомиргород (вул. Шевченко, 80) дозвіл на виготовлення технічної документації із землеустрою щодо встановлення (відновлення) меж земельної ділянки в натурі (на місцевості) загальною площею 0,0693 га, га забудованих земель під житловою забудовою одно- та двоповерховою, для будівництва та обслуговування жилого будинку, господарських будівель та споруд (присадибна ділянка), яка розташована за адресою: м. Новомиргород, вул. Шевченко, 80 Новомиргородського району Кіровоградської області, за рахунок земель житлової та громадської забудови, що перебувають у запасі на території Новомиргородської міської ради.

2. Контроль за виконанням даного рішення покласти на комісію з питань землеустрою, житлово-комунального господарства, розвитку підприємництва, навколишнього середовища та благоустрою.

Міський голова



І. Забажан



УКРАЇНА

Р І Ш Е Н Н Я

двадцять шостої сесії сьомого скликання Новомиргородської міської ради
Кіровоградської області

від "09" листопада 2018 року

№ 1170

м. Новомиргород

**Про надання дозволу на виготовлення
технічної документації із землеустрою
щодо встановлення (відновлення) меж
земельної ділянки в натурі (на місцевості)
громадянину Чепіжаку Миколі Васильовичу**


Розглянувши заяву громадянина Чепіжака Миколи Васильовича про надання дозволу на виготовлення технічної документації із землеустрою щодо встановлення (відновлення) меж земельної ділянки в натурі (на місцевості), керуючись статтею 26 Закону України "Про місцеве самоврядування в Україні", статтями 12, 81, 118, 125 Земельного кодексу України,

СЕСІЯ МІСЬКОЇ РАДИ ВИРІШИЛА:

1. Надати громадянину Чепіжаку Миколі Васильовичу, жителю м. Новомиргород (вул. Садова, 95) дозвіл на виготовлення технічної документації із землеустрою щодо встановлення (відновлення) меж земельної ділянки в натурі (на місцевості) загальною площею 0,1000 га, га забудованих земель під житловою забудовою одно- та двоповерховою, для будівництва та обслуговування жилого будинку, господарських будівель та споруд (присадибна ділянка), яка розташована за адресою: м. Новомиргород, вул. Садова, 95, Новомиргородського району Кіровоградської області, за рахунок земель житлової та громадської забудови, що перебувають у запасі на території Новомиргородської міської ради.

2. Контроль за виконанням даного рішення покласти на комісію з питань землеустрою, житлово-комунального господарства, розвитку підприємництва, навколишнього середовища та благоустрою.

Міський голова



І.Забажан



УКРАЇНА

Р І Ш Е Н Н Я

двадцять шостої сесії сьомого скликання Новомиргородської міської ради
Кіровоградської області

від "09" листопада 2018 року

№ 1171

м. Новомиргород

**Про надання дозволу на виготовлення
технічної документації із землеустрою
щодо встановлення (відновлення) меж
земельної ділянки в натурі (на місцевості)
громадянці Степановій Тетяні Дмитрівні**

Розглянувши заяву громадянки Степанової Тетяни Дмитрівни про надання дозволу на виготовлення технічної документації із землеустрою щодо встановлення (відновлення) меж земельної ділянки в натурі (на місцевості), керуючись статтею 26 Закону України "Про місцеве самоврядування в Україні", статтями 12, 81, 118, 125 Земельного кодексу України,

**СЕСІЯ МІСЬКОЇ РАДИ
ВИРІШИЛА:**

1. Надати громадянці Степановій Тетяні Дмитрівні, жительці м. Новомиргород (вул. Гвардійська, 8) дозвіл на виготовлення технічної документації із землеустрою щодо встановлення (відновлення) меж земельної ділянки в натурі (на місцевості) загальною площею 0,0579 га, га забудованих земель під житловою забудовою одно- та двоповерховою, для будівництва та обслуговування жилого будинку, господарських будівель та споруд (присадибна ділянка), яка розташована за адресою: м. Новомиргород, вул. Гвардійська, 8, Новомиргородського району Кіровоградської області, за рахунок земель житлової та громадської забудови, що перебувають у запасі на території Новомиргородської міської ради.

2. Контроль за виконанням даного рішення покласти на комісію з питань землеустрою, житлово-комунального господарства, розвитку підприємництва, навколишнього середовища та благоустрою.

Міський голова



І. Забажан



УКРАЇНА

Р І Ш Е Н Н Я

двадцять шостої сесії сьомого скликання Новомиргородської міської ради
Кіровоградської області

від "09" листопада 2018 року

№ 1172

м. Новомиргород

**Про надання дозволу на виготовлення
технічної документації із землеустрою
щодо встановлення (відновлення) меж
земельної ділянки в натурі (на місцевості)
громадянці Соколовій Ніні Петрівні**


Розглянувши заяву громадянки Соколової Ніни Петрівни про надання дозволу на виготовлення технічної документації із землеустрою щодо встановлення (відновлення) меж земельної ділянки в натурі (на місцевості), керуючись статтею 26 Закону України "Про місцеве самоврядування в Україні", статтями 12, 81, 118, 125 Земельного кодексу України,

**СЕСІЯ МІСЬКОЇ РАДИ
ВИРШИЛА:**

1. Надати громадянці Соколовій Ніні Петрівні, жительці м. Новомиргород (вул. Софіївська, 10) дозвіл на виготовлення технічної документації із землеустрою щодо встановлення (відновлення) меж земельної ділянки в натурі (на місцевості) загальною площею 0,1000 га, га забудованих земель під житловою забудовою одно- та двоповерховою, для будівництва та обслуговування жилого будинку, господарських будівель та споруд (присадибна ділянка), яка розташована за адресою: м. Новомиргород, вул. Софіївська, 10, Новомиргородського району Кіровоградської області, за рахунок земель житлової та громадської забудови, що перебувають у запасі на території Новомиргородської міської ради.

2. Контроль за виконанням даного рішення покласти на комісію з питань землеустрою, житлово-комунального господарства, розвитку підприємництва, навколишнього середовища та благоустрою.

Міський голова



І. Забажан



УКРАЇНА

РІШЕННЯ

двадцять шостої сесії сьомого скликання Новомиргородської міської ради
Кіровоградської області

від "09" листопада 2018 року

№ 1173

м. Новомиргород

**Про надання дозволу на виготовлення
технічної документації із землеустрою
щодо встановлення (відновлення) меж
земельної ділянки в натурі (на місцевості)
громадянці Сторонок Євдокії Єфремівні**


Розглянувши заяву громадянки Сторонок Євдокії Єфремівни про надання дозволу на виготовлення технічної документації із землеустрою щодо встановлення (відновлення) меж земельної ділянки в натурі (на місцевості), керуючись статтею 26 Закону України "Про місцеве самоврядування в Україні", статтями 12, 81, 118, 125 Земельного кодексу України,

СЕСІЯ МІСЬКОЇ РАДИ ВИРІШИЛА:

1. Надати громадянці Сторонок Євдокії Єфремівні, жительці м. Новомиргород (вул. Транспортна, 1) дозвіл на виготовлення технічної документації із землеустрою щодо встановлення (відновлення) меж земельної ділянки в натурі (на місцевості) загальною площею 0,1000 га, га забудованих земель під житловою забудовою одно- та двоповерховою, для будівництва та обслуговування жилого будинку, господарських будівель та споруд (присадибна ділянка), яка розташована за адресою: м. Новомиргород, вул. Транспортна, 10, Новомиргородського району Кіровоградської області, за рахунок земель житлової та громадської забудови, що перебувають у запасі на території Новомиргородської міської ради.

2. Контроль за виконанням даного рішення покласти на комісію з питань землеустрою, житлово-комунального господарства, розвитку підприємництва, навколишнього середовища та благоустрою.

Міський голова



І.Забажан



УКРАЇНА

Р І Ш Е Н Н Я

двадцять шостої сесії сьомого скликання Новомиргородської міської ради
Кіровоградської області

від "09" листопада 2018 року

№ 1174

м. Новомиргород

**Про надання дозволу на виготовлення
технічної документації із землеустрою
щодо встановлення (відновлення) меж
земельної ділянки в натурі (на місцевості)
громадянам Дирді Анатолію Порфіровичу та
Дирді Вірі Архипівні**


Розглянувши заяву громадян Дирди Анатолія Порфірійовича та Дирди Віри Архипівни про надання дозволу на виготовлення технічної документації із землеустрою щодо встановлення (відновлення) меж земельних ділянок в натурі (на місцевості), керуючись статтею 26 Закону України "Про місцеве самоврядування в Україні", статтями 12, 81, 118, 125 Земельного кодексу України,

СЕСІЯ МІСЬКОЇ РАДИ ВИРІШИЛА:

1. Надати громадянам Дирді Анатолію Порфірійовичу, жителю м. Новомиргород (вул. Дудченка, 8/20) та Дирді Вірі Архипівні, жительці м. Новомиргород (вул. Дудченка, 8/20) дозвіл на виготовлення технічної документації із землеустрою щодо встановлення (відновлення) меж земельної ділянки в натурі (на місцевості) загальною площею 0,1000 га, га забудованих земель під житловою забудовою одно- та двоповерховою, для будівництва та обслуговування жилого будинку, господарських будівель та споруд (присадибна ділянка), яка розташована за адресою: м. Новомиргород, вул. Дудченка, 8/20, Новомиргородського району Кіровоградської області, за рахунок земель житлової та громадської забудови, що перебувають у запасі на території Новомиргородської міської ради (з них Дирді Анатолію Порфірійовичу 9/20 часток та Дирді Вірі Архипівні 11/20 часток).

2. Контроль за виконанням даного рішення покласти на комісію з питань землеустрою, житлово-комунального господарства, розвитку підприємництва, навколишнього середовища та благоустрою.

Міський голова



І. Забажан



УКРАЇНА

РІШЕННЯ

двадцять шостої сесії сьомого скликання Новомиргородської міської ради
Кіровоградської області

від "09" листопада 2018 року

№ 1175

м. Новомиргород

**Про надання дозволу на виготовлення
технічної документації із землеустрою
щодо встановлення (відновлення) меж
земельної ділянки в натурі (на місцевості)
громадянину Бугаєнку Миколі Афанасійовичу**


Розглянувши заяву громадянина Бугаєнка Миколи Афанасійовича про надання дозволу на виготовлення технічної документації із землеустрою щодо встановлення (відновлення) меж земельної ділянки в натурі (на місцевості), керуючись статтею 26 Закону України "Про місцеве самоврядування в Україні", статтями 12, 81, 118, 125 Земельного кодексу України,

СЕСІЯ МІСЬКОЇ РАДИ ВИРІШИЛА:

1. Надати громадянину Бугаєнку Миколі Афанасійовичу, жителю м. Новомиргород (вул. Горького, 34) дозвіл на виготовлення технічної документації із землеустрою щодо встановлення (відновлення) меж земельної ділянки в натурі (на місцевості) загальною площею 0,1000 га, га забудованих земель під житловою забудовою одно- та двоповерховою, для будівництва та обслуговування жилого будинку, господарських будівель та споруд (присадибна ділянка), яка розташована за адресою: м. Новомиргород, вул. Горького, 34 Новомиргородського району Кіровоградської області, за рахунок земель житлової та громадської забудови, що перебувають у запасі на території Новомиргородської міської ради.

2. Контроль за виконанням даного рішення покласти на комісію з питань землеустрою, житлово-комунального господарства, розвитку підприємництва, навколишнього середовища та благоустрою.

Міський голова



І.Забажан



УКРАЇНА

Р І Ш Е Н Н Я

двадцять шостої сесії сьомого скликання Новомиргородської міської ради
Кіровоградської області

від "09" листопада 2018 року

№ 1176

м. Новомиргород

**Про надання дозволу на виготовлення
технічної документації із землеустрою
щодо встановлення (відновлення) меж
земельної ділянки в натурі (на місцевості)
громадянину Лисенку Григорію Саввовичу**


Розглянувши заяву громадянина Лисенка Григорія Саввовича про надання дозволу на виготовлення технічної документації із землеустрою щодо встановлення (відновлення) меж земельної ділянки в натурі (на місцевості), керуючись статтею 26 Закону України "Про місцеве самоврядування в Україні", статтями 12, 81, 118, 125 Земельного кодексу України,

СЕСІЯ МІСЬКОЇ РАДИ ВИРІШИЛА:

1. Надати громадянину Лисенку Григорію Саввовичу, жителю м. Новомиргород (вул. Маяковського, 18/8 кв. 8) дозвіл на виготовлення технічної документації із землеустрою щодо встановлення (відновлення) меж земельної ділянки в натурі (на місцевості) загальною площею 0,0828 га, га забудованих земель під житловою забудовою одно- та двоповерховою, для будівництва та обслуговування жилого будинку, господарських будівель та споруд (присадибна ділянка), яка розташована за адресою: м. Новомиргород, вул. Шахтарська, 4, Новомиргородського району Кіровоградської області, за рахунок земель житлової та громадської забудови, що перебувають у запасі на території Новомиргородської міської ради.

2. Контроль за виконанням даного рішення покласти на комісію з питань землеустрою, житлово-комунального господарства, розвитку підприємництва, навколишнього середовища та благоустрою.

Міський голова



І.Забажан



УКРАЇНА

Р І Ш Е Н Н Я

двадцять шостої сесії сьомого скликання Новомиргородської міської ради
Кіровоградської області

від "09" листопада 2018 року

№ 1177

м. Новомиргород

**Про надання дозволу на виготовлення
технічної документації із землеустрою
щодо встановлення (відновлення) меж
земельної ділянки в натурі (на місцевості)
громадянці Бондаренко Світлани Володимирівни**


Розглянувши заяву громадянки Бондаренко Світлани Володимирівни про надання дозволу на виготовлення технічної документації із землеустрою щодо встановлення (відновлення) меж земельної ділянки в натурі (на місцевості), керуючись статтею 26 Закону України "Про місцеве самоврядування в Україні", статтями 12, 81, 118, 125 Земельного кодексу України,

**СЕСІЯ МІСЬКОЇ РАДИ
ВИРІШИЛА:**

1. Надати громадянці Бондаренко Світлані Володимирівні, жительці м. Новомиргород (вул. Іллінська, 95) дозвіл на виготовлення технічної документації із землеустрою щодо встановлення (відновлення) меж земельної ділянки в натурі (на місцевості) загальною площею 0,1000 га, га забудованих земель під житловою забудовою одно- та двоповерховою, для будівництва та обслуговування жилого будинку, господарських будівель та споруд (присадибна ділянка), яка розташована за адресою: м. Новомиргород, вул. Вищевигінна, 1 Новомиргородського району Кіровоградської області, за рахунок земель житлової та громадської забудови, що перебувають у запасі на території Новомиргородської міської ради.

2. Контроль за виконанням даного рішення покласти на комісію з питань землеустрою, житлово-комунального господарства, розвитку підприємництва, навколишнього середовища та благоустрою.

Міський голова



І. Забажан



УКРАЇНА

Р І Ш Е Н Н Я

двадцять шостої сесії сьомого скликання Новомиргородської міської ради
Кіровоградської області

від "09" листопада 2018 року

№ 1178

м. Новомиргород

**Про надання дозволу на виготовлення
технічної документації із землеустрою
щодо встановлення (відновлення) меж
земельної ділянки в натурі (на місцевості)
громадянці Добровольській Ользі Миколаївні**


Розглянувши заяву громадянки Добровольської Ольги Миколаївни про надання дозволу на виготовлення технічної документації із землеустрою щодо встановлення (відновлення) меж земельної ділянки в натурі (на місцевості), керуючись статтею 26 Закону України "Про місцеве самоврядування в Україні", статтями 12, 81, 118, 125 Земельного кодексу України,

**СЕСІЯ МІСЬКОЇ РАДИ
ВИРІШИЛА:**

1. Надати громадянці Добровольській Ользі Миколаївні, жительці м. Новомиргород (вул. Андрія Гурічева, 33/116 кв. 65) дозвіл на виготовлення технічної документації із землеустрою щодо встановлення (відновлення) меж земельної ділянки в натурі (на місцевості) загальною площею 0,1000 га, га забудованих земель під житловою забудовою одно- та двоповерховою, для будівництва та обслуговування жилого будинку, господарських будівель та споруд (присадибна ділянка), яка розташована за адресою: м. Новомиргород, вул. Оболенського, 45, Новомиргородського району Кіровоградської області, за рахунок земель житлової та громадської забудови, що перебувають у запасі на території Новомиргородської міської ради.

2. Контроль за виконанням даного рішення покласти на комісію з питань землеустрою, житлово-комунального господарства, розвитку підприємництва, навколишнього середовища та благоустрою.

Міський голова



І.Забажан



УКРАЇНА

Р І Ш Е Н Н Я

двадцять шостої сесії сьомого скликання Новомиргородської міської ради
Кіровоградської області

від "09" листопада 2018 року

№ 1179

м. Новомиргород

**Про надання дозволу на виготовлення
технічної документації із землеустрою
щодо встановлення (відновлення) меж
земельної ділянки в натурі (на місцевості)
громадянці Карповець Світлані Анатоліївни**

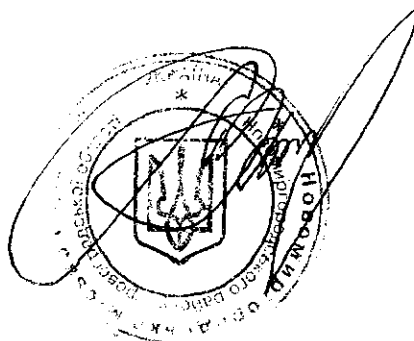
Розглянувши заяву громадянки Карповець Світлани Анатоліївни про надання дозволу на виготовлення технічної документації із землеустрою щодо встановлення (відновлення) меж земельної ділянки в натурі (на місцевості), керуючись статтею 26 Закону України "Про місцеве самоврядування в Україні", статтями 12, 81, 118, 125 Земельного кодексу України,

СЕСІЯ МІСЬКОЇ РАДИ ВИРІШИЛА:

1. Надати громадянці Карповець Світлані Анатоліївни, жительці м. Новомиргород (вул. Оболенського, 16а) дозвіл на виготовлення технічної документації із землеустрою щодо встановлення (відновлення) меж земельної ділянки в натурі (на місцевості) загальною площею 0,1000 га, га забудованих земель під житловою забудовою одно- та двоповерховою, для будівництва та обслуговування жилого будинку, господарських будівель та споруд (присадибна ділянка), яка розташована за адресою: м. Новомиргород, вул. Оболенського, 16а, Новомиргородського району Кіровоградської області, за рахунок земель житлової та громадської забудови, що перебувають у запасі на території Новомиргородської міської ради.

2. Контроль за виконанням даного рішення покласти на комісію з питань землеустрою, житлово-комунального господарства, розвитку підприємництва, навколишнього середовища та благоустрою.

Міський голова



І. Забажан



УКРАЇНА

РІШЕННЯ

двадцять шостої сесії сьомого скликання Новомиргородської міської ради
Кіровоградської області

від "09" листопада 2018 року

№ 1180

м. Новомиргород

**Про надання дозволу на виготовлення
технічної документації із землеустрою
щодо встановлення (відновлення) меж
земельних ділянок в натурі (на місцевості)
громадянам Зарудній Тетяні Василівні,
Кваші Оксані Василівні та
Зарудньому Сергію Миколайовичу**

Розглянувши заяву громадян Зарудньої Тетяни Василівни, Кваші Оксани Василівни та Заруднього Сергія Миколайовича про надання дозволу на виготовлення технічної документації із землеустрою щодо встановлення (відновлення) меж земельних ділянок в натурі (на місцевості), керуючись статтею 26 Закону України "Про місцеве самоврядування в Україні", статтями 12, 81, 118, 125 Земельного кодексу України,


СЕСІЯ МІСЬКОЇ РАДИ ВИРІШИЛА:

1. Надати громадянам Зарудній Тетяні Василівні, жительці м. Новомиргород (вул. Холодноярська, 25а), Кваші Оксані Василівні, жительці м. Новомиргород (вул. Холодноярська, 25а) та Зарудньому Сергію Миколайовичу, жителю м. Путивль, Сумської області (вул. Лермонтова, 3) дозвіл на виготовлення технічної документації із землеустрою щодо встановлення (відновлення) меж земельної ділянки в натурі (на місцевості) загальною площею 0,1254 га, га забудованих земель під житловою забудовою одно- та двоповерховою, для будівництва та обслуговування жилого будинку, господарських будівель та споруд (присадибна ділянка), яка розташована за адресою: м. Новомиргород, вул. Холодноярська, 25а, Новомиргородського району Кіровоградської області, за рахунок земель житлової та громадської забудови, що перебувають у запасі на території Новомиргородської міської ради.

2. Якщо при встановленні меж земельної ділянки будуть виявлені розбіжності в даних земельної ділянки, то фактичний остаточний розмір земельної ділянки буде затверджено сесією міської ради додатково.

3. Контроль за виконанням даного рішення покласти на комісію з питань землеустрою, житлово-комунального господарства, розвитку підприємництва, навколишнього середовища та благоустрою.

Міський голова



І. Забажан



УКРАЇНА

РІШЕННЯ

двадцять шостої сесії сьомого скликання Новомиргородської міської ради
Кіровоградської області

від "09" листопада 2018 року

№ 1181

м. Новомиргород

**Про надання дозволу на розробку
проекту землеустрою щодо відведення
земельної ділянки в приватну власність
громадянці Бондаренко Світлані Володимирівні**

Розглянувши заяву громадянки Бондаренко Світлани Володимирівни про надання дозволу на розробку проекту землеустрою щодо відведення земельної ділянки в приватну власність, керуючись статтею 26 Закону України «Про місцеве самоврядування в Україні», статтями 12, 81, 118, 121, 125 Земельного кодексу України,

СЕСІЯ МІСЬКОЇ РАДИ ВИРІШИЛА:

1. Надати громадянці Бондаренко Світлані Володимирівні, жительці м. Новомиргород (вул. Іллінська, 95), дозвіл на розробку проекту землеустрою щодо відведення земельної ділянки в приватну власність орієнтовною площею 0,4042 га ріллі, для ведення особистого селянського господарства, яка розташована за адресою: м. Новомиргород, вул. Вищевигінна, 1, за рахунок земель сільськогосподарського призначення, що перебувають у запасі на території Новомиргородської міської ради;

2. Якщо при встановленні меж земельної ділянки будуть виявлені розбіжності в даних земельної ділянки, то фактичний остаточний розмір земельної ділянки буде затверджено сесією міської ради додатково.

3. Контроль за виконанням даного рішення покласти на комісію з питань землеустрою, житлово-комунального господарства, розвитку підприємництва, навколишнього середовища та благоустрою.

Міський голова



І.Забажан



УКРАЇНА

Р І Ш Е Н Н Я

двадцять шостої сесії сьомого скликання Новомиргородської міської ради
Кіровоградської області

від "09" листопада 2018 року

№ 1182

м. Новомиргород

Про надання дозволу на розробку проекту землеустрою щодо відведення земельної ділянки в приватну власність громадянці Гриценко Любові Петрівні

Розглянувши заяву громадянки Гриценко Любов Петрівни про надання дозволу на розробку проекту землеустрою щодо відведення земельної ділянки в приватну власність, керуючись статтею 26 Закону України «Про місцеве самоврядування в Україні», статтями 12, 81, 118, 121, 125 Земельного кодексу України,

СЕСІЯ МІСЬКОЇ РАДИ ВИРІШИЛА:

1. Надати громадянці Гриценко Любові Петрівні, жительці м. Новомиргород (пров. Черняхівського, 24) дозвіл на розробку проекту землеустрою щодо відведення земельної ділянки в приватну власність орієнтовною площею 0,0800 га ріллі, для індивідуального садівництва, яка розташована за адресою: м. Новомиргород, вул. Білоглинська, за рахунок земель сільськогосподарського призначення, що перебувають у запасі на території Новомиргородської міської ради.

2. Якщо при встановленні меж земельної ділянки будуть виявлені розбіжності в даних земельної ділянки, то фактичний остаточний розмір земельної ділянки буде затверджено сесією міської ради додатково.

3. Контроль за виконанням даного рішення покласти на комісію з питань землеустрою, житлово-комунального господарства, розвитку підприємництва, навколишнього середовища та благоустрою.

Міський голова



І.Забажан



УКРАЇНА

Р І Ш Е Н Н Я

двадцять шостої сесії сьомого скликання Новомиргородської міської ради
Кіровоградської області

від "09" листопада 2018 року

№ 1183

м. Новомиргород

**Про надання дозволу на розробку
проекту землеустрою щодо відведення
земельної ділянки в приватну власність
громадянці Сікач Раїсі Михайлівні**

Розглянувши заяву громадянки Сікач Раїси Михайлівні про надання дозволу на розробку проекту землеустрою щодо відведення земельної ділянки в приватну власність, керуючись статтею 26 Закону України «Про місцеве самоврядування в Україні», статтями 12, 81, 118, 121, 125 Земельного кодексу України,

**СЕСІЯ МІСЬКОЇ РАДИ
ВИРІШИЛА:**

1. Надати громадянці Сікач Раїсі Михайлівні, жительці м. Новомиргород (вул. Маяковського, 38 кв. 51), дозвіл на розробку проекту землеустрою щодо відведення земельної ділянки в приватну власність орієнтовною площею 0,0600 га забудованих земель під житловою забудовою одно - та двоповерховою, для будівництва та обслуговування жилого будинку, господарських будівель та споруд (присадибна ділянка), яка розташована за адресою: м. Новомиргород, вул. Дачна, Новомиргородського району Кіровоградської області, за рахунок земель житлової та громадської забудови, що перебувають у запасі на території Новомиргородської міської ради.

2. Якщо при встановленні меж земельної ділянки будуть виявлені розбіжності в даних земельної ділянки, то фактичний остаточний розмір земельної ділянки буде затверджено сесією міської ради додатково.

3. Контроль за виконанням даного рішення покласти на комісію з питань землеустрою, житлово-комунального господарства, розвитку підприємництва, навколишнього середовища та благоустрою.

Міський голова



І.Забжан



УКРАЇНА

Р І Ш Е Н Н Я

двадцять шостої сесії сьомого скликання Новомиргородської міської ради
Кіровоградської області

від "09" листопада 2018 року

№ 1184

м. Новомиргород

**Про надання дозволу на розробку
проекту землеустрою щодо відведення
земельної ділянки в приватну власність
громадянці Літвіновій Катерині Миколаївні**

Розглянувши заяву громадянки Літвінкової Катерини Миколаївни про надання дозволу на розробку проекту землеустрою щодо відведення земельної ділянки в приватну власність, керуючись статтею 26 Закону України «Про місцеве самоврядування в Україні», статтями 12, 81, 118, 121, 125 Земельного кодексу України,

**СЕСІЯ МІСЬКОЇ РАДИ
ВИРІШИЛА:**

1. Надати громадянці Літвіновій Катерині Миколаївні, жительці м. Новомиргород (вул. Хутірська, 12/18), дозвіл на розробку проекту землеустрою щодо відведення земельної ділянки в приватну власність орієнтовною площею 0,0889 га забудованих земель під житловою забудовою одно - та двоповерховою, для будівництва та обслуговування жилого будинку, господарських будівель та споруд (присадибна ділянка), яка розташована за адресою: м. Новомиргород, вул. Хутірська, 12/18 Новомиргородського району Кіровоградської області, за рахунок земель житлової та громадської забудови, що перебувають у запасі на території Новомиргородської міської ради.

2. Якщо при встановленні меж земельної ділянки будуть виявлені розбіжності в даних земельної ділянки, то фактичний остаточний розмір земельної ділянки буде затверджено сесією міської ради додатково.

3. Контроль за виконанням даного рішення покласти на комісію з питань землеустрою, житлово-комунального господарства, розвитку підприємництва, навколишнього середовища та благоустрою.

Міський голова



І. Забажан



УКРАЇНА

Р І Ш Е Н Н Я

двадцять шостої сесії сьомого скликання Новомиргородської міської ради
Кіровоградської області

від "06" вересня 2018 року

№ 1185

м. Новомиргород

**Про надання дозволу на розробку
проекту землеустрою щодо відведення
земельної ділянки в приватну власність
громадянці Долгоручко Людмилі Миколаївні**

Розглянувши заяву громадянки Долгоручко Людмили Миколаївни про надання дозволу на розробку проекту землеустрою щодо відведення земельної ділянки в приватну власність, керуючись статтею 26 Закону України «Про місцеве самоврядування в Україні», статтями 12, 81, 118, 121, 125 Земельного кодексу України,


СЕСІЯ МІСЬКОЇ РАДИ ВИРІШИЛА:

1. Надати громадянці Долгоручко Людмилі Миколаївні, жительці м. Новомиргород (вул. Бродських, 124), дозвіл на розробку проекту землеустрою щодо відведення земельної ділянки в приватну власність орієнтовною площею 0,2600 га ріллі, для ведення особистого селянського господарства, яка розташована за адресою: м. Новомиргород, вул. Горького, за рахунок земель сільськогосподарського призначення, що перебувають у запасі на території Новомиргородської міської ради;

2. Якщо при встановленні меж земельної ділянки будуть виявлені розбіжності в даних земельної ділянки, то фактичний остаточний розмір земельної ділянки буде затверджено сесією міської ради додатково.

3. Контроль за виконанням даного рішення покласти на комісію з питань землеустрою, житлово-комунального господарства, розвитку підприємництва, навколишнього середовища та благоустрою.

Міський голова



І.Забажан



УКРАЇНА

РІШЕННЯ

двадцять шостої сесії сьомого скликання Новомиргородської міської ради
Кіровоградської області

від "09" листопада 2018 року

№ 1186

м. Новомиргород

**Про надання дозволу на розробку
проекту землеустрою щодо відведення
земельної ділянки в приватну власність
громадянину Раді Сергію Вікторовичу**

Розглянувши заяву громадянина Ради Сергія Вікторовича про надання дозволу на розробку проекту землеустрою щодо відведення земельної ділянки в приватну власність, керуючись статтею 26 Закону України «Про місцеве самоврядування в Україні», статтями 12, 81, 118, 121, 125 Земельного кодексу України,


СЕСІЯ МІСЬКОЇ РАДИ ВИРІШИЛА:

1. Надати громадянину Раді Сергію Вікторовичу, жителю м. Новомиргород (пров. Калиновий, 17), дозвіл на розробку проекту землеустрою щодо відведення земельної ділянки в приватну власність орієнтовною площею 0,1102 га ріллі, для індивідуального садівництва, яка розташована за адресою: м. Новомиргород, вул. Гвардійська, 59, за рахунок земель сільськогосподарського призначення, що перебувають у запасі на території Новомиргородської міської ради.

2. Якщо при встановленні меж земельної ділянки будуть виявлені розбіжності в даних земельної ділянки, то фактичний остаточний розмір земельної ділянки буде затверджено сесією міської ради додатково.

3. Контроль за виконанням даного рішення покласти на комісію з питань землеустрою, житлово-комунального господарства, розвитку підприємництва, навколишнього середовища та благоустрою.

Міський голова



І.Забажан



УКРАЇНА

РІШЕННЯ

двадцять шостої сесії сьомого скликання Новомиргородської міської ради
Кіровоградської області

від "09" листопада 2018 року

№ 1187

м. Новомиргород

Про надання дозволу на розробку проекту землеустрою щодо відведення земельної ділянки в приватну власність громадянину Раді Василю Вікторовичу

Розглянувши заяву громадянина Ради Василя Вікторовича про надання дозволу на розробку проекту землеустрою щодо відведення земельної ділянки в приватну власність, керуючись статтею 26 Закону України «Про місцеве самоврядування в Україні», статтями 12, 81, 118, 121, 125 Земельного кодексу України,

СЕСІЯ МІСЬКОЇ РАДИ ВИРШИЛА:

1. Надати громадянину Раді Василю Вікторовичу, жителю м. Новомиргород (пров. Калиновий, 17), дозвіл на розробку проекту землеустрою щодо відведення земельної ділянки в приватну власність орієнтовною площею 0,1200 га ріллі, для індивідуального садівництва, яка розташована за адресою: м. Новомиргород, вул. Гвардійська, 59, за рахунок земель сільськогосподарського призначення, що перебувають у запасі на території Новомиргородської міської ради.

2. Якщо при встановленні меж земельної ділянки будуть виявлені розбіжності в даних земельної ділянки, то фактичний остаточний розмір земельної ділянки буде затверджено сесією міської ради додатково.

3. Контроль за виконанням даного рішення покласти на комісію з питань землеустрою, житлово-комунального господарства, розвитку підприємництва, навколишнього середовища та благоустрою.

Міський голова



І. Забажан



УКРАЇНА

Р І Ш Е Н Н Я

двадцять шостої сесії сьомого скликання Новомиргородської міської ради
Кіровоградської області

від "09" листопада 2018 року

№ 1188

м. Новомиргород

Про надання дозволу на розробку проекту землеустрою щодо відведення земельних ділянок в приватну власність громадянці Кізіль Ользі Олександрівні

Розглянувши заяву громадянки Кізіль Ольги Олександрівни про надання дозволу на розробку проекту землеустрою щодо відведення земельних ділянок в приватну власність, керуючись статтею 26 Закону України «Про місцеве самоврядування в Україні», статтями 12, 81, 118, 121, 125 Земельного кодексу України,

СЕСІЯ МІСЬКОЇ РАДИ ВИРІШИЛА:

1. Надати громадянці Кізіль Ользі Олександрівні, жительці м. Новомиргород (вул. Горького, 63), дозвіл на розробку проекту землеустрою щодо відведення земельних ділянок в приватну власність орієнтовною загальною площею 0,1700 га, в тому числі:

- 0,1000 га забудованих земель під житловою забудовою одно- та двоповерховою, для будівництва та обслуговування жилого будинку, господарських будівель та споруд (присадибна ділянка), яка розташована за адресою: м. Новомиргород, вул. Горького, 63, Новомиргородського району Кіровоградської області, за рахунок земель житлової та громадської забудови, що перебувають у запасі на території Новомиргородської міської ради;


- 0,0700 га ріллі, для індивідуального садівництва, яка розташована за адресою: м. Новомиргород, вул. Горького, 63, Новомиргородського району, Кіровоградської області, за рахунок земель сільськогосподарського призначення, що перебувають у запасі на території Новомиргородської міської ради.

2. Якщо при встановленні меж земельної ділянки будуть виявлені розбіжності в даних земельної ділянки, то фактичний остаточний розмір земельної ділянки буде затверджено сесією міської ради додатково.

3. Контроль за виконанням даного рішення покласти на комісію з питань землеустрою, житлово-комунального господарства, розвитку підприємництва, навколишнього середовища та благоустрою.

Міський голова

І.Забажан





УКРАЇНА

Р І Ш Е Н Н Я

двадцять шостої сесії сьомого скликання Новомиргородської міської ради
Кіровоградської області

від "09" листопада 2018 року

№ 1189

м. Новомиргород

**Про надання дозволу на розробку
проекту землеустрою щодо відведення
земельної ділянки в приватну власність
громадянці Козенець Надії Вікторівні**

Розглянувши заяву громадянки Козенець Надії Вікторівни про надання дозволу на розробку проекту землеустрою щодо відведення земельної ділянки в приватну власність, керуючись статтею 26 Закону України «Про місцеве самоврядування в Україні», статтями 12, 81, 118, 121, 125 Земельного кодексу України,

СЕСІЯ МІСЬКОЇ РАДИ

ВИРІШИЛА:

1. Надати громадянці Козенець Надії Вікторівні, жительці м. Новомиргород (вул. Дачна, 64), дозвіл на розробку проекту землеустрою щодо відведення земельної ділянки в приватну власність орієнтовною площею 0,0600 га забудованих земель під житловою забудовою одно - та двоповерховою, для будівництва та обслуговування жилого будинку, господарських будівель та споруд (присадибна ділянка), яка розташована за адресою: м. Новомиргород, вул. Дачна, 64, Новомиргородського району Кіровоградської області, за рахунок земель житлової та громадської забудови, що перебувають у запасі на території Новомиргородської міської ради.

2. Якщо при встановленні меж земельної ділянки будуть виявлені розбіжності в даних земельної ділянки, то фактичний остаточний розмір земельної ділянки буде затверджено сесією міської ради додатково.

3. Контроль за виконанням даного рішення покласти на комісію з питань землеустрою, житлово-комунального господарства, розвитку підприємництва, навколишнього середовища та благоустрою.

Міський голова



І. Забажан



УКРАЇНА

РІШЕННЯ

двадцять шостої сесії сьомого скликання Новомиргородської міської ради
Кіровоградської області

від "09" листопада 2018 року

№ 1190

м. Новомиргород

Про надання дозволу на розробку проекту землеустрою щодо відведення земельних ділянок в приватну власність громадянці Волик Валентині Володимирівні

Розглянувши заяву громадянки Волик Валентини Володимирівни про надання дозволу на розробку проекту землеустрою щодо відведення земельних ділянок в приватну власність, керуючись статтею 26 Закону України «Про місцеве самоврядування в Україні», статтями 12, 81, 118, 121, 125 Земельного кодексу України,

СЕСІЯ МІСЬКОЇ РАДИ ВИРІШИЛА:

1. Надати громадянці Волик Валентині Володимирівні, жительці м. Новомиргород (вул. Новосільська, 8), дозвіл на розробку проекту землеустрою щодо відведення земельних ділянок в приватну власність орієнтовною загальною площею 0,1750 га, в тому числі:

- 0,1000 га забудованих земель під житловою забудовою одно- та двоповерховою, для будівництва та обслуговування жилого будинку, господарських будівель та споруд (присадибна ділянка), яка розташована за адресою: м. Новомиргород, вул. Новосільська, 8, Новомиргородського району Кіровоградської області, за рахунок земель житлової та громадської забудови, що перебувають у запасі на території Новомиргородської міської ради;

- 0,0750 га ріллі, для індивідуального садівництва, яка розташована за адресою: м. Новомиргород, вул. Новосільська, 8, Новомиргородського району, Кіровоградської області, за рахунок земель сільськогосподарського призначення, що перебувають у запасі на території Новомиргородської міської ради.

2. Якщо при встановленні меж земельної ділянки будуть виявлені розбіжності в даних земельної ділянки, то фактичний остаточний розмір земельної ділянки буде затверджено сесією міської ради додатково.

3. Контроль за виконанням даного рішення покласти на комісію з питань землеустрою, житлово-комунального господарства, розвитку підприємництва, навколишнього середовища та благоустрою.

Міський голова

І. Забажан



УКРАЇНА

Р І Ш Е Н Н Я

двадцять шостої сесії сьомого скликання Новомиргородської міської ради
Кіровоградської області

від "09" листопада 2018 року

№ 1191

м. Новомиргород

**Про надання дозволу на розробку
проекту землеустрою щодо відведення
земельної ділянки в приватну власність
громадянці Соколовій Ніні Петрівні**

Розглянувши заяву громадянки Соколової Ніни Петрівни про надання дозволу на розробку проекту землеустрою щодо відведення земельної ділянки в приватну власність, керуючись статтею 26 Закону України «Про місцеве самоврядування в Україні», статтями 12, 81, 118, 121, 125 Земельного кодексу України,


СЕСІЯ МІСЬКОЇ РАДИ ВИРШИЛА:

1. Надати громадянці Соколовій Ніні Петрівні, жительці м. Новомиргород (вул. Софіївська, 10), дозвіл на розробку проекту землеустрою щодо відведення земельної ділянки в приватну власність орієнтовною площею 0,0219 га ріллі, для індивідуального садівництва, яка розташована за адресою: м. Новомиргород, вул. Софіївська, 10, за рахунок земель сільськогосподарського призначення, що перебувають у запасі на території Новомиргородської міської ради.

2. Якщо при встановленні меж земельної ділянки будуть виявлені розбіжності в даних земельної ділянки, то фактичний остаточний розмір земельної ділянки буде затверджено сесією міської ради додатково.

3. Контроль за виконанням даного рішення покласти на комісію з питань землеустрою, житлово-комунального господарства, розвитку підприємництва, навколишнього середовища та благоустрою.

Міський голова



І.Забажан



УКРАЇНА

Р І Ш Е Н Н Я

двадцять шостої сесії сьомого скликання Новомиргородської міської ради
Кіровоградської області

від "09" листопада 2018 року

№ 1192

м. Новомиргород

Про надання дозволу на розробку проекту землеустрою щодо відведення земельних ділянок в приватну власність громадянці Панченко Світлані Володимирівні

Розглянувши заяву громадянки Панченко Світлани Володимирівни про надання дозволу на розробку проекту землеустрою щодо відведення земельних ділянок в приватну власність, керуючись статтею 26 Закону України «Про місцеве самоврядування в Україні», статтями 12, 81, 118, 121, 125 Земельного кодексу України,

СЕСІЯ МІСЬКОЇ РАДИ ВИРІШИЛА:

1. Надати громадянці Панченко Світлані Володимирівні, жительці с. Червона Слобода Черкаського району Черкаської області (вул. Дорошенка, 20), дозвіл на розробку проекту землеустрою щодо відведення земельних ділянок в приватну власність орієнтовною загальною площею 0,1466 га, в тому числі:

- 0,1000 га забудованих земель під житловою забудовою одно- та двоповерховою, для будівництва та обслуговування жилого будинку, господарських будівель та споруд (присадибна ділянка), яка розташована за адресою: м. Новомиргород, вул. Зоряна, 10, Новомиргородського району Кіровоградської області, за рахунок земель житлової та громадської забудови, що перебувають у запасі на території Новомиргородської міської ради;

- 0,0466 га ріллі, для індивідуального садівництва, яка розташована за адресою: м. Новомиргород, вул. Зоряна, 10, Новомиргородського району, Кіровоградської області, за рахунок земель сільськогосподарського призначення, що перебувають у запасі на території Новомиргородської міської ради.

2. Якщо при встановленні меж земельної ділянки будуть виявлені розбіжності в даних земельної ділянки, то фактичний остаточний розмір земельної ділянки буде затверджено сесією міської ради додатково.

3. Контроль за виконанням даного рішення покласти на комісію з питань землеустрою, житлово-комунального господарства, розвитку підприємництва, навколишнього середовища та благоустрою.

Міський голова

І.Забажан



УКРАЇНА

РІШЕННЯ

двадцять шостої сесії сьомого скликання Новомиргородської міської ради
Кіровоградської області

від "09" листопада 2018 року

№ 1195

м. Новомиргород

Про надання дозволу на розробку проекту землеустрою щодо відведення земельної ділянки в приватну власність громадянці Карповець Світлані Анатоліївні

Розглянувши заяву громадянки Карповець Світлани Анатоліївни про надання дозволу на розробку проекту землеустрою щодо відведення земельної ділянки в приватну власність, керуючись статтею 26 Закону України «Про місцеве самоврядування в Україні», статтями 12, 81, 118, 121, 125 Земельного кодексу України,

СЕСІЯ МІСЬКОЇ РАДИ ВИРІШИЛА:

1. Надати громадянці Карповець Світлані Анатоліївні, жительці м. Новомиргород (вул. Оболенського, 16а), дозвіл на розробку проекту землеустрою щодо відведення земельної ділянки в приватну власність орієнтовною площею 0,2416 га ріллі, для ведення особистого селянського господарства, яка розташована за адресою: м. Новомиргород, вул. Оболенського, 16а, за рахунок земель сільськогосподарського призначення, що перебувають у запасі на території Новомиргородської міської ради;

2. Якщо при встановленні меж земельної ділянки будуть виявлені розбіжності в даних земельної ділянки, то фактичний остаточний розмір земельної ділянки буде затверджено сесією міської ради додатково.

3. Контроль за виконанням даного рішення покласти на комісію з питань землеустрою, житлово-комунального господарства, розвитку підприємництва, навколишнього середовища та благоустрою.

Міський голова



І.Забажан



УКРАЇНА

РІШЕННЯ

двадцять шостої сесії сьомого скликання Новомиргородської міської ради
Кіровоградської області

від "09" листопада 2018 року

№ 1196

м. Новомиргород

Про надання дозволу на розробку проекту землеустрою щодо відведення земельної ділянки в приватну власність громадянці Кривич Анастасії Геннадіївни

Розглянувши заяву громадянки Кривич Анастасії Геннадіївни про надання дозволу на розробку проекту землеустрою щодо відведення земельної ділянки в приватну власність, керуючись статтею 26 Закону України «Про місцеве самоврядування в Україні», статтями 12, 81, 118, 121, 125 Земельного кодексу України,


СЕСІЯ МІСЬКОЇ РАДИ ВИРІШИЛА:

1. Надати громадянці Кривич Анастасії Геннадіївни, жительці м. Новомиргород (вул. Білоглинська, 22), дозвіл на розробку проекту землеустрою щодо відведення земельної ділянки в приватну власність орієнтовною площею 0,0500 га ріллі, для індивідуального садівництва, яка розташована за адресою: м. Новомиргород, вул. Білоглинська, за рахунок земель сільськогосподарського призначення, що перебувають у запасі на території Новомиргородської міської ради.

2. Якщо при встановленні меж земельної ділянки будуть виявлені розбіжності в даних земельної ділянки, то фактичний остаточний розмір земельної ділянки буде затверджено сесією міської ради додатково.

3. Контроль за виконанням даного рішення покласти на комісію з питань землеустрою, житлово-комунального господарства, розвитку підприємництва, навколишнього середовища та благоустрою.

Міський голова



І.Забажан



УКРАЇНА
Р І Ш Е Н Н Я

**двадцять шостої сесії сьомого скликання Новомиргородської міської ради
Кіровоградської області**

від "09" листопада 2018 року

№ 1197

м. Новомиргород

**Про надання дозволу на розробку
проекту землеустрою щодо відведення
земельної ділянки в приватну власність
громадянці Добровольській Ользі Миколаївні**

Розглянувши заяву громадянки Добровольської Ольги Миколаївни про надання дозволу на розробку проекту землеустрою щодо відведення земельної ділянки в приватну власність, керуючись статтею 26 Закону України «Про місцеве самоврядування в Україні», статтями 12, 81, 118, 121, 125 Земельного кодексу України,

**СЕСІЯ МІСЬКОЇ РАДИ
ВИРІШИЛА:**

1. Надати громадянці Добровольській Ользі Миколаївні, жительці м. Новомиргород (вул. Оболенського, 45), дозвіл на розробку проекту землеустрою щодо відведення земельної ділянки в приватну власність орієнтовною площею 0,0635 га ріллі, для ведення особистого селянського господарства, яка розташована за адресою: м. Новомиргород, вул. Оболенського, 45, за рахунок земель сільськогосподарського призначення, що перебувають у запасі на території Новомиргородської міської ради.

2. Якщо при встановленні меж земельної ділянки будуть виявлені розбіжності в даних земельної ділянки, то фактичний остаточний розмір земельної ділянки буде затверджено сесією міської ради додатково.

3. Контроль за виконанням даного рішення покласти на комісію з питань землеустрою, житлово-комунального господарства, розвитку підприємництва, навколишнього середовища та благоустрою.

Міський голова



І. Забажан



УКРАЇНА

Р І Ш Е Н Н Я

двадцять шостої сесії сьомого скликання Новомиргородської міської ради
Кіровоградської області

від "09" листопада 2018 року

№ 1198

м. Новомиргород

**Про надання дозволу на розробку
проекту землеустрою щодо відведення
земельної ділянки в оренду
громадянину Садовенку Андрію Олександровичу**

Розглянувши заяву громадянина Садовенка Андрія Олександровича про надання дозволу на розробку проекту землеустрою щодо відведення земельної ділянки в оренду, керуючись статтею 26 Закону України "Про місцеве самоврядування в Україні", статтями 12, 36, 93, 123, 124, 134 Земельного кодексу України,


СЕСІЯ МІСЬКОЇ РАДИ ВИРІШИЛА:

1. Надати громадянину Садовенку Андрію Олександровичу, жителю м. Кіровоград (вул. Курортна, 2/20), дозвіл на розробку проекту землеустрою щодо відведення в оренду, терміном на 49 років, земельної ділянки орієнтовною площею 0,5000 га ріллі, для індивідуального садівництва (код КВЦПЗ 01.05), за рахунок земель сільськогосподарського призначення, що перебувають у запасі на території Новомиргородської міської ради за адресою: с. Лікареве, вул. Перемоги, Новомиргородського району, Кіровоградської області.

2. Якщо при встановленні меж земельної ділянки будуть виявлені розбіжності в даних земельної ділянки, то фактичний остаточний розмір земельної ділянки буде затверджено сесією міської ради додатково.

3. Контроль за виконанням даного рішення покласти на комісію з питань землеустрою, житлово-комунального господарства, розвитку підприємництва, навколишнього середовища та благоустрою.

Міський голова



І. Забажан



УКРАЇНА

РІШЕННЯ

двадцять шостої сесії сьомого скликання Новомиргородської міської ради
Кіровоградської області

від "09" листопада 2018 року

№ 1199

м. Новомиргород

**Про надання дозволу на розробку
проекту землеустрою щодо відведення
земельної ділянки в оренду
громадянці Кухаревській Наталії Іванівні**

Розглянувши заяву громадянки Кухаревської Наталії Іванівни про надання дозволу на розробку проекту землеустрою щодо відведення земельної ділянки в оренду, керуючись статтею 26 Закону України "Про місцеве самоврядування в Україні", статтями 12, 36, 93, 123, 124, 134 Земельного кодексу України,


СЕСІЯ МІСЬКОЇ РАДИ ВИРІШИЛА:

1. Надати громадянці Кухаревській Наталії Іванівні, жительці м. Новомиргород (вул. Мічуріна, 110), дозвіл на розробку проекту землеустрою щодо відведення в оренду, терміном на 20 років, земельної ділянки орієнтовною площею 0,6000 га ріллі, для городництва (код КВЦПЗ 01.07), за рахунок земель сільськогосподарського призначення, що перебувають у запасі на території Новомиргородської міської ради за адресою: м. Новомиргород, вул. Мічуріна, Новомиргородського району, Кіровоградської області.

2. Якщо при встановленні меж земельної ділянки будуть виявлені розбіжності в даних земельної ділянки, то фактичний остаточний розмір земельної ділянки буде затверджено сесією міської ради додатково.

3. Контроль за виконанням даного рішення покласти на комісію з питань землеустрою, житлово-комунального господарства, розвитку підприємництва, навколишнього середовища та благоустрою.

Міський голова



І.Забажан



УКРАЇНА

Р І Ш Е Н Н Я

двадцять шостої сесії сьомого скликання Новомиргородської міської ради
Кіровоградської області

від "09" листопада 2018 року

№ 1200

м. Новомиргород

Про передачу в приватну власність земельних ділянок громадянці Добровольській Валентині Іванівні

Розглянувши заяву громадянки Добровольської Валентини Іванівни про затвердження технічної документації із землеустрою щодо встановлення (відновлення) меж земельної ділянки в натурі (на місцевості) та передачу земельних ділянок у власність, керуючись статтею 26 Закону України "Про місцеве самоврядування в Україні", статтями 12, 81, 118, 121, 125 Земельного кодексу України,

СЕСІЯ МІСЬКОЇ РАДИ В И Р І Ш И Л А:

1. Затвердити технічну документацію із землеустрою щодо встановлення (відновлення) меж земельної ділянки в натурі (на місцевості) загальною площею 0,2100 га для будівництва та обслуговування житлового будинку, господарських будівель та споруд (присадибна ділянка) та для ведення особистого селянського господарства, яка знаходиться за адресою: м. Новомиргород, пров. Михайла Тургелі, 21.

2. Передати громадянці Добровольській Валентині Іванівні, жительці с. Дібрівка Новомиргородського району Кіровоградської області (вул. Лісна, 40) в приватну власність земельні ділянки загальною площею 0,2100 га, в тому числі:

- 0,1000 га під житловою забудовою одно – та двоповерховою), для будівництва та обслуговування жилого будинку, господарських будівель і споруд (присадибна ділянка), яка розташована за адресою: м. Новомиргород, пров. Михайла Тургелі, 21, за рахунок земель житлової та громадської забудови, що перебувають у запасі на території Новомиргородської міської ради, кадастровий номер земельної ділянки: 3523810100:50:166:0005;
- 0,1100 га ріллі, для ведення особистого селянського господарства, яка розташована за адресою: м. Новомиргород, пров. Михайла Тургелі, 21, за рахунок земель сільськогосподарського призначення, що перебувають у запасі на території Новомиргородської міської ради, кадастровий номер земельної ділянки: 3523810100:50:166:0006.

3. Контроль за виконанням даного рішення покласти на комісію з питань землеустрою, житлово-комунального господарства, розвитку підприємництва, навколишнього середовища та благоустрою.

Міський голова

І. Забажан



УКРАЇНА

Р І Ш Е Н Н Я

двадцять шостої сесії сьомого скликання Новомиргородської міської ради
Кіровоградської області

від "09" листопада 2018 року

№ 1201

м. Новомиргород

**Про передачу в приватну власність
земельної ділянки громадянам
Разумович Оксані Олександрівні та
Разумовичу Василю Богдановичу**

Розглянувши заяву громадян Разумович Оксани Олександрівни та Разумовича Василя Богдановича про затвердження технічної документації із землеустрою щодо встановлення (відновлення) меж земельної ділянки в натурі (на місцевості) та передачу земельної ділянки у власність, керуючись статтею 26 Закону України "Про місцеве самоврядування в Україні", статтями 12, 81, 118, 121, 125 Земельного кодексу України,


СЕСІЯ МІСЬКОЇ РАДИ В И Р І Ш И Л А:

1. Затвердити технічну документацію із землеустрою щодо встановлення (відновлення) меж земельної ділянки в натурі (на місцевості) площею 0,2712 га для будівництва та обслуговування житлового будинку, господарських будівель та споруд (присадибна ділянка) та для ведення особистого селянського господарства, яка знаходиться за адресою: м. Новомиргород, пров. Соборності, 60.
2. Передати громадянам Разумович Оксані Олександрівні, жительці м. Новомиргород (вул. Соборності, 60) та Разумовичу Василю Богдановичу жителю м. Новомиргород (вул. Соборності, 60) в приватну власність земельні ділянки загальною площею 0,2712 га в тому числі:
 - 0,1000 га під житловою забудовою одно – та двоповерховою), для будівництва та обслуговування жилого будинку, господарських будівель і споруд (присадибна ділянка), яка розташована за адресою: м. Новомиргород, вул. Соборності, 60, за рахунок земель житлової та громадської забудови, що перебувають у запасі на території Новомиргородської міської ради, кадастровий номер земельної ділянки: 3523810100:50:144:0144 (в тому числі Разумович Оксані Олександрівні 87/100 часток та Разумовичу Василю Богдановичу 13/100 часток);

- 0,1712 га ріллі, для ведення особистого селянського господарства, яка розташована за адресою: м. Новомиргород, вул. Соборності, 60, за рахунок земель сільськогосподарського призначення, що перебувають у запасі на території Новомиргородської міської ради, кадастровий номер земельної ділянки: 3523810100:50:144:0145 (в тому числі Разумович Оксані Олександрівні 87/100 часток та Разумовичу Василю Богдановичу 13/100 часток).

3. Контроль за виконанням даного рішення покласти на комісію з питань землеустрою, житлово-комунального господарства, розвитку підприємництва, навколишнього середовища та благоустрою.

Міський голова



І. Забажан



УКРАЇНА

РІШЕННЯ

двадцять шостої сесії сьомого скликання Новомиргородської міської ради
Кіровоградської області

від "09" листопада 2018 року

№ 1202

м. Новомиргород

Про передачу в приватну власність земельної ділянки громадянці Кривич Анастасії Геннадіївни

Розглянувши заяву громадянки Кривич Анастасії Геннадіївни про затвердження технічної документації із землеустрою щодо встановлення (відновлення) меж земельної ділянки в натурі (на місцевості) та передачу земельної ділянки у власність, керуючись статтею 26 Закону України "Про місцеве самоврядування в Україні", статтями 12, 81, 118, 121, 125 Земельного кодексу України,

СЕСІЯ МІСЬКОЇ РАДИ ВИРІШИЛА:

1. Затвердити технічну документацію із землеустрою щодо встановлення (відновлення) меж земельної ділянки в натурі (на місцевості) площею 0,0871 га для будівництва та обслуговування житлового будинку, господарських будівель та споруд (присадибна ділянка), яка знаходиться за адресою: м. Новомиргород, вул. Білоглинська, 22.

2. Передати громадянці Кривич Анастасії Геннадіївни, жительці м. Новомиргород (вул. Білоглинська, 22), в приватну власність земельну ділянку площею 0,0871 га, під житловою забудовою одно – та двоповерховою, для будівництва та обслуговування жилого будинку, господарських будівель і споруд (присадибна ділянка), яка розташована за адресою: м. Новомиргород, вул. Білоглинська, 22, за рахунок земель житлової та громадської забудови, що перебувають у запасі на території Новомиргородської міської ради, кадастровий номер земельної ділянки: 3523810100:50:176:0176.

3. Контроль за виконанням даного рішення покласти на комісію з питань землеустрою, житлово-комунального господарства, розвитку підприємництва, навколишнього середовища та благоустрою.

Міський голова



І.Забажан



УКРАЇНА

Р І Ш Е Н Н Я

двадцять шостої сесії сьомого скликання Новомиргородської міської ради
Кіровоградської області

від "09" листопада 2018 року

№ 1203

м. Новомиргород

Про передачу в приватну власність земельних ділянок громадянину Денеці Олександрю Васильовичу

Розглянувши заяву громадянина Денеки Олександра Васильовича про затвердження технічної документації із землеустрою щодо встановлення (відновлення) меж земельної ділянки в натурі (на місцевості) та передачу земельних ділянок у власність, керуючись статтею 26 Закону України "Про місцеве самоврядування в Україні", статтями 12, 81, 118, 121, 125 Земельного кодексу України,

СЕСІЯ МІСЬКОЇ РАДИ В И Р І Ш И Л А:

1. Затвердити технічну документацію із землеустрою щодо встановлення (відновлення) меж земельної ділянки в натурі (на місцевості) загальною площею 0,1609 га для будівництва та обслуговування житлового будинку, господарських будівель та споруд (присадибна ділянка) та для ведення особистого селянського господарства, яка знаходиться за адресою: м. Новомиргород, вул. Софіївська, 98.

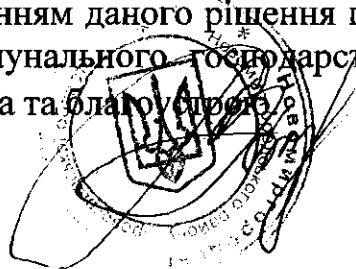
2. Передати громадянину Денеці Олександрю Васильовичу, жителю м. Новомиргород (вул. Софіївська, 98) в приватну власність земельні ділянки загальною площею 0,1609 га, в тому числі:

- 0,1000 га під житловою забудовою одно – та двоповерховою), для будівництва та обслуговування жилого будинку, господарських будівель і споруд (присадибна ділянка), яка розташована за адресою: м. Новомиргород, вул. Софіївська, 98, за рахунок земель житлової та громадської забудови, що перебувають у запасі на території Новомиргородської міської ради, кадастровий номер земельної ділянки: 3523810100:50:138:0066;
- 0,0609 га ріллі, для ведення особистого селянського господарства, яка розташована за адресою: м. Новомиргород, вул. Софіївська, 98, за рахунок земель сільськогосподарського призначення, що перебувають у запасі на території Новомиргородської міської ради, кадастровий номер земельної ділянки: 3523810100:50:138:0065.

3. Контроль за виконанням даного рішення покласти на комісію з питань землеустрою, житлово-комунального господарства, розвитку підприємництва, навколишнього середовища та благоустрою

Міський голова

І.Забажан





УКРАЇНА

Р І Ш Е Н Н Я

двадцять шостої сесії сьомого скликання Новомиргородської міської ради
Кіровоградської області

від "09" листопада 2018 року

№ 1204

м. Новомиргород

**Про передачу в приватну власність
земельної ділянки громадянам
Черній Ларисі Степанівні та
Миронюку Олегу Олеговичу**

Розглянувши заяву громадян Черної Лариси Степанівни та Миронюка Олега Олеговича про затвердження технічної документації із землеустрою щодо встановлення (відновлення) меж земельної ділянки в натурі (на місцевості) та передачу земельної ділянки у власність, керуючись статтею 26 Закону України "Про місцеве самоврядування в Україні", статтями 12, 81, 118, 121, 125 Земельного кодексу України,

СЕСІЯ МІСЬКОЇ РАДИ В И Р І Ш И Л А:

1. Затвердити технічну документацію із землеустрою щодо встановлення (відновлення) меж земельної ділянки в натурі (на місцевості) площею 0,1527 га для будівництва та обслуговування житлового будинку, господарських будівель та споруд (присадибна ділянка) та для ведення особистого селянського господарства, яка знаходиться за адресою: м. Новомиргород, пров. Виноградівський, 1.

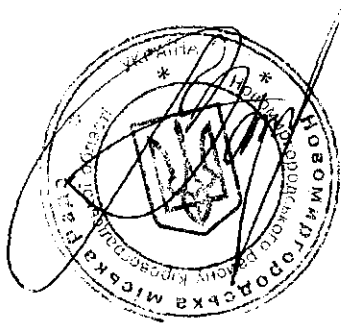
2. Передати громадянам Черній Ларисі Степанівні, жительці м. Запоріжжя (вул. Плеханова, 64) та Миронюку Олегу Олеговичу жителю м. Новомиргород (пров. Франка, 7) в приватну власність земельні ділянки загальною площею 0,1527 га в тому числі:

- 0,1000 га під житловою забудовою одно – та двоповерховою), для будівництва та обслуговування жилого будинку, господарських будівель і споруд (присадибна ділянка), яка розташована за адресою: м. Новомиргород, пров. Виноградівський, 1, за рахунок земель житлової та громадської забудови, що перебувають у запасі на території Новомиргородської міської ради, кадастровий номер земельної ділянки: 3523810100:50:058:0005 (в тому числі Черній Ларисі Степанівні 2/3 частки та Миронюку Олегу Олеговичу 1/3 частки);

- 0,0527 га ріллі, для ведення особистого селянського господарства, яка розташована за адресою: м. Новомиргород, пров. Виноградівський, 1, за рахунок земель сільськогосподарського призначення, що перебувають у запасі на території Новомиргородської міської ради, кадастровий номер земельної ділянки: 3523810100:50:058:0004 (в тому числі Черній Ларисі Степанівні 2/3 частки та Миронюку Олегу Олеговичу 1/3 частки).

3. Контроль за виконанням даного рішення покласти на комісію з питань землеустрою, житлово-комунального господарства, розвитку підприємництва, навколишнього середовища та благоустрою.

Міський голова



І.Забажан



УКРАЇНА

Р І Ш Е Н Н Я

двадцять шостої сесії сьомого скликання Новомиргородської міської ради
Кіровоградської області

від "09" листопада 2018 року

№ 1205

м. Новомиргород

**Про передачу в приватну власність
земельної ділянки громадянину
Кондратенку Вячеславу Володимировичу**

Розглянувши заяву громадянина Кондратенка Вячеслава Володимировича про затвердження технічної документації із землеустрою щодо встановлення (відновлення) меж земельної ділянки в натурі (на місцевості) та передачу земельної ділянки у власність, керуючись статтею 26 Закону України "Про місцеве самоврядування в Україні", статтями 12, 81, 118, 121, 125 Земельного кодексу України,


**СЕСІЯ МІСЬКОЇ РАДИ
В И Р І Ш И Л А:**

1. Затвердити технічну документацію із землеустрою щодо встановлення (відновлення) меж земельної ділянки в натурі (на місцевості) площею 0,0595 га для будівництва та обслуговування житлового будинку, господарських будівель та споруд (присадибна ділянка), яка знаходиться за адресою: м. Новомиргород, тупік. Шевченка, 4.

2. Передати громадянину Кондратенку Вячеславу Володимировичу, жителю м. Новомиргород (туп. Шевченка, 4), в приватну власність земельну ділянку площею 0,0594 га, під житловою забудовою одно – та двоповерховою, для будівництва та обслуговування жилого будинку, господарських будівель і споруд (присадибна ділянка), яка розташована за адресою: м. Новомиргород, туп. Шевченка, 4, за рахунок земель житлової та громадської забудови, що перебувають у запасі на території Новомиргородської міської ради, кадастровий номер земельної ділянки: 3523810100:50:035:0007.

3. Контроль за виконанням даного рішення покласти на комісію з питань землеустрою, житлово-комунального господарства, розвитку підприємництва, навколишнього середовища та благоустрою.

Міський голова



І.Забажан



УКРАЇНА

Р І Ш Е Н Н Я

двадцять шостої сесії сьомого скликання Новомиргородської міської ради
Кіровоградської області

від "09" листопада 2018 року

№ 1206

м. Новомиргород

Про передачу в приватну власність земельних ділянок громадянину Гордієвському Олександр Тихоновичу

Розглянувши заяву громадянина Гордієвського Олександра Тихоновича про затвердження технічної документації із землеустрою щодо встановлення (відновлення) меж земельної ділянки в натурі (на місцевості) та передачу земельних ділянок у власність, керуючись статтею 26 Закону України "Про місцеве самоврядування в Україні", статтями 12, 81, 118, 121, 125 Земельного кодексу України,

СЕСІЯ МІСЬКОЇ РАДИ В И Р І Ш И Л А:


1. Затвердити технічну документацію із землеустрою щодо встановлення (відновлення) меж земельної ділянки в натурі (на місцевості) загальною площею 0,1400 га для будівництва та обслуговування житлового будинку, господарських будівель та споруд (присадибна ділянка) та для ведення особистого селянського господарства, яка знаходиться за адресою: м. Новомиргород, вул. Зоряна, 42а.

2. Передати громадянину Гордієвському Олександр Тихоновичу, жителю м. Новомиргород (вул. Зоряна, 42а) в приватну власність земельні ділянки загальною площею 0,1400 га, в тому числі:

- 0,1000 га під житловою забудовою одно – та двоповерховою), для будівництва та обслуговування жилого будинку, господарських будівель і споруд (присадибна ділянка), яка розташована за адресою: м. Новомиргород, вул. Зоряна, 42а, за рахунок земель житлової та громадської забудови, що перебувають у запасі на території Новомиргородської міської ради, кадастровий номер земельної ділянки: 3523810100:50:164:0009;
- 0,0400 га ріллі, для ведення особистого селянського господарства, яка розташована за адресою: м. Новомиргород, вул. Зоряна, 42а, за рахунок земель сільськогосподарського призначення, що перебувають у запасі на території Новомиргородської міської ради, кадастровий номер земельної ділянки: 3523810100:50:164:0010.

3. Контроль за виконанням даного рішення покласти на комісію з питань землеустрою, житлово-комунального господарства, розвитку підприємництва, навколишнього середовища та благоустрою.

Міський голова



І.Забажан



УКРАЇНА

Р І Ш Е Н Н Я

двадцять шостої сесії сьомого скликання Новомиргородської міської ради
Кіровоградської області

від "09" листопада 2018 року

№ 1207

м. Новомиргород

Про передачу в приватну власність земельних ділянок громадянину Лилі Володимирі Івановичу

Розглянувши заяву громадянина Лили Володимира Івановича про затвердження технічної документації із землеустрою щодо встановлення (відновлення) меж земельної ділянки в натурі (на місцевості) та передачу земельних ділянок у власність, керуючись статтею 26 Закону України "Про місцеве самоврядування в Україні", статтями 12, 81, 118, 121, 125 Земельного кодексу України,

СЕСІЯ МІСЬКОЇ РАДИ В І Р І Ш И Л А:

1. Затвердити технічну документацію із землеустрою щодо встановлення (відновлення) меж земельної ділянки в натурі (на місцевості) загальною площею 0,2047 га для будівництва та обслуговування житлового будинку, господарських будівель та споруд (присадибна ділянка) та для ведення особистого селянського господарства, яка знаходиться за адресою: м. Новомиргород, вул. Зоряна, 55.


2. Передати громадянину Лилі Володимирі Івановичу, жителю м. Новомиргород (вул. Зоряна, 55) в приватну власність земельні ділянки загальною площею 0,2047 га, в тому числі:

- 0,1000 га під житловою забудовою одно – та двоповерховою), для будівництва та обслуговування жилого будинку, господарських будівель і споруд (присадибна ділянка), яка розташована за адресою: м. Новомиргород, вул. Зоряна, 55, за рахунок земель житлової та громадської забудови, що перебувають у запасі на території Новомиргородської міської ради, кадастровий номер земельної ділянки: 3523810100:50:185:0003;
- 0,1047 га ріллі, для ведення особистого селянського господарства, яка розташована за адресою: м. Новомиргород, вул. Зоряна, 55, за рахунок земель сільськогосподарського призначення, що перебувають у запасі на території Новомиргородської міської ради, кадастровий номер земельної ділянки: 3523810100:50:185:0004.

3. Контроль за виконанням даного рішення покласти на комісію з питань землеустрою, житлово-комунального господарства, розвитку підприємництва, навколишнього середовища та благоустрою.

Міський голова

І.Забажан





УКРАЇНА

Р І Ш Е Н Н Я

двадцять шостої сесії сьомого скликання Новомиргородської міської ради
Кіровоградської області

від "09" листопада 2018 року

№ 1208

м. Новомиргород

Про передачу в приватну власність земельних ділянок громадянці Лилі Галині Григорівні

Розглянувши заяву громадянки Лили Галини Григорівни про затвердження технічної документації із землеустрою щодо встановлення (відновлення) меж земельної ділянки в натурі (на місцевості) та передачу земельних ділянок у власність, керуючись статтею 26 Закону України "Про місцеве самоврядування в Україні", статтями 12, 81, 118, 121, 125 Земельного кодексу України,

СЕСІЯ МІСЬКОЇ РАДИ В И Р І Ш И Л А:

1. Затвердити технічну документацію із землеустрою щодо встановлення (відновлення) меж земельної ділянки в натурі (на місцевості) загальною площею 0,3845 га для будівництва та обслуговування житлового будинку, господарських будівель та споруд (присадибна ділянка) та для ведення особистого селянського господарства, яка знаходиться за адресою: м. Новомиргород, вул. Зоряна, 38.

2. Передати громадянці Лилі Галині Григорівні, жительці м. Новомиргород (вул. Зоряна, 38) в приватну власність земельні ділянки загальною площею 0,3845 га, в тому числі:

- 0,1000 га під житловою забудовою одно – та двоповерховою), для будівництва та обслуговування жилого будинку, господарських будівель і споруд (присадибна ділянка), яка розташована за адресою: м. Новомиргород, вул. Зоряна, 38, за рахунок земель житлової та громадської забудови, що перебувають у запасі на території Новомиргородської міської ради, кадастровий номер земельної ділянки: 3523810100:50:164:0011;
- 0,2845 га ріллі, для ведення особистого селянського господарства, яка розташована за адресою: м. Новомиргород, вул. Зоряна, 38, за рахунок земель сільськогосподарського призначення, що перебувають у запасі на території Новомиргородської міської ради, кадастровий номер земельної ділянки: 3523810100:50:164:0012.

3. Контроль за виконанням даного рішення покласти на комісію з питань землеустрою, житлово-комунального господарства, розвитку підприємництва, навколишнього середовища та благоустрою.

Міський голова



І.Забажан



УКРАЇНА

РІШЕННЯ

двадцять шостої сесії сьомого скликання Новомиргородської міської ради
Кіровоградської області

від "09" листопада 2018 року

№ 1209

м. Новомиргород

Про передачу в приватну власність земельної ділянки громадянину Стойко Петру Петровичу

Розглянувши заяву громадянина Стойка Петра Петровича про затвердження технічної документації із землеустрою щодо встановлення (відновлення) меж земельної ділянки в натурі (на місцевості) та передачу земельної ділянки у власність, керуючись статтею 26 Закону України "Про місцеве самоврядування в Україні", статтями 12, 81, 118, 121, 125 Земельного кодексу України,

СЕСІЯ МІСЬКОЇ РАДИ В І Р І Ш И Л А:

1. Затвердити технічну документацію із землеустрою щодо встановлення (відновлення) меж земельної ділянки в натурі (на місцевості) площею 0,0556 га для будівництва та обслуговування житлового будинку, господарських будівель та споруд (присадибна ділянка), яка знаходиться за адресою: м. Новомиргород, вул. Кузнечна, 26б.

2. Передати громадянину Стойку Петру Петровичу, жителю с. Родниківка, Олександрівського району Кіровоградської області (вул. Антонова, 12), в приватну власність земельну ділянку площею 0,0556 га, під житловою забудовою одно – та двоповерховою, для будівництва та обслуговування жилого будинку, господарських будівель і споруд (присадибна ділянка), яка розташована за адресою: м. Новомиргород, вул. Кузнечна, 26б, за рахунок земель житлової та громадської забудови, що перебувають у запасі на території Новомиргородської міської ради, кадастровий номер земельної ділянки: 3523810100:50:032:0004.

3. Контроль за виконанням даного рішення покласти на комісію з питань землеустрою, житлово-комунального господарства, розвитку підприємництва, навколишнього середовища та благоустрою.

Міський голова



І. Забажан



УКРАЇНА

Р І Ш Е Н Н Я

двадцять шостої сесії сьомого скликання Новомиргородської міської ради
Кіровоградської області

від "09" листопада 2018 року

№ 1210

м. Новомиргород

Про передачу в приватну власність земельної ділянки громадянці Мазуренко Ользі Валентинівні

Розглянувши заяву громадянки Мазуренко Ольги Валентинівни про затвердження технічної документації із землеустрою щодо встановлення (відновлення) меж земельної ділянки в натурі (на місцевості) та передачу земельної ділянки у власність, керуючись статтею 26 Закону України "Про місцеве самоврядування в Україні", статтями 12, 81, 118, 121, 125 Земельного кодексу України,

СЕСІЯ МІСЬКОЇ РАДИ В И Р І Ш И Л А:

1. Затвердити технічну документацію із землеустрою щодо встановлення (відновлення) меж земельної ділянки в натурі (на місцевості) площею 0,0794 га для будівництва та обслуговування житлового будинку, господарських будівель та споруд (присадибна ділянка), яка знаходиться за адресою: м. Новомиргород, вул. Лесі Українки, 14/12.

2. Передати громадянці Мазуренко Ользі Валентинівні, жительці м. Новомиргород (вул. Лесі Українки, 14/12), в приватну власність земельну ділянку площею 0,0794 га, під житловою забудовою одно – та двоповерховою, для будівництва та обслуговування жилого будинку, господарських будівель і споруд (присадибна ділянка), яка розташована за адресою: м. Новомиргород, вул. Лесі Українки, 14/12, за рахунок земель житлової та громадської забудови, що перебувають у запасі на території Новомиргородської міської ради, кадастровий номер земельної ділянки: 3523810100:50:112:0051.

3. Контроль за виконанням даного рішення покласти на комісію з питань землеустрою, житлово-комунального господарства, розвитку підприємництва, навколишнього середовища та благоустрою.

Міський голова



І. Забажан



УКРАЇНА

РІШЕННЯ

двадцять шостої сесії сьомого скликання Новомиргородської міської ради
Кіровоградської області

від "09" листопада 2018 року

№ 1211

м. Новомиргород

Про передачу в приватну власність земельної ділянки громадянину Конопату Андрію Дмитровичу

Розглянувши заяву громадянина Конопата Андрія Дмитровича про затвердження технічної документації із землеустрою щодо встановлення (відновлення) меж земельної ділянки в натурі (на місцевості) та передачу земельної ділянки у власність, керуючись статтею 26 Закону України "Про місцеве самоврядування в Україні", статтями 12, 81, 118, 121, 125 Земельного кодексу України,

СЕСІЯ МІСЬКОЇ РАДИ ВИРІШИЛА:

1. Затвердити технічну документацію із землеустрою щодо встановлення (відновлення) меж земельної ділянки в натурі (на місцевості) площею 0,1000 га для будівництва та обслуговування житлового будинку, господарських будівель та споруд (присадибна ділянка), яка знаходиться за адресою: м. Новомиргород, вул. Чайковського, 9.

2. Передати громадянину Конопату Андрію Дмитровичу, жителю м. Новомиргород (вул. Чайковського, 9), в приватну власність земельну ділянку площею 0,1000 га, під житловою забудовою одно – та двоповерховою, для будівництва та обслуговування жилого будинку, господарських будівель і споруд (присадибна ділянка), яка розташована за адресою: м. Новомиргород, вул. Чайковського, 9, Новомиргородського району Кіровоградської області за рахунок земель житлової та громадської забудови, що перебувають у запасі на території Новомиргородської міської ради, кадастровий номер земельної ділянки: 3523810100:50:136:0008.

3. Контроль за виконанням даного рішення покласти на комісію з питань землеустрою, житлово-комунального господарства, розвитку підприємництва, навколишнього середовища та благоустрою.

Міський голова



І. Забажан



УКРАЇНА

Р І Ш Е Н Н Я

двадцять шостої сесії сьомого скликання Новомиргородської міської ради
Кіровоградської області

від "09" листопада 2018 року

№ 1212

м. Новомиргород

Про передачу в приватну власність земельної ділянки громадянці Новак Валентині Григорівні

Розглянувши заяву громадянки Новак Валентини Григорівни про затвердження технічної документації із землеустрою щодо встановлення (відновлення) меж земельної ділянки в натурі (на місцевості) та передачу земельної ділянки у власність, керуючись статтею 26 Закону України "Про місцеве самоврядування в Україні", статтями 12, 81, 118, 121, 125 Земельного кодексу України,

СЕСІЯ МІСЬКОЇ РАДИ В И Р І Ш И Л А:

1. Затвердити технічну документацію із землеустрою щодо встановлення (відновлення) меж земельної ділянки в натурі (на місцевості) площею 0,0757 га для будівництва та обслуговування житлового будинку, господарських будівель та споруд (присадибна ділянка), яка знаходиться за адресою: м. Новомиргород, вул. Соборності, 31.

2. Передати громадянці Новак Валентині Григорівні, жительці м. Новомиргород (вул. Соборності, 31), в приватну власність земельну ділянку площею 0,0757 га, під житловою забудовою одно – та двоповерховою, для будівництва та обслуговування жилого будинку, господарських будівель і споруд (присадибна ділянка), яка розташована за адресою: м. Новомиргород, вул. Соборності, 31, за рахунок земель житлової та громадської забудови, що перебувають у запасі на території Новомиргородської міської ради, кадастровий номер земельної ділянки: 3523810100:50:192:0002.

3. Контроль за виконанням даного рішення покласти на комісію з питань землеустрою, житлово-комунального господарства, розвитку підприємництва, навколишнього середовища та благоустрою.

Міський голова



І. Забажан



УКРАЇНА

Р І Ш Е Н Н Я

двадцять шостої сесії сьомого скликання Новомиргородської міської ради
Кіровоградської області

від "09" листопада 2018 року

№ 1213

м. Новомиргород

Про передачу в приватну власність земельної ділянки громадянці Волянській Людмилі Миколаївні

Розглянувши заяву громадянки Волянської Людмили Миколаївни про затвердження технічної документації із землеустрою щодо встановлення (відновлення) меж земельної ділянки в натурі (на місцевості) та передачу земельної ділянки у власність, керуючись статтею 26 Закону України "Про місцеве самоврядування в Україні", статтями 12, 81, 118, 121, 125 Земельного кодексу України,

СЕСІЯ МІСЬКОЇ РАДИ В И Р І Ш И Л А:

1. Затвердити технічну документацію із землеустрою щодо встановлення (відновлення) меж земельної ділянки в натурі (на місцевості) площею 0,0600 га для будівництва та обслуговування житлового будинку, господарських будівель та споруд (присадибна ділянка), яка знаходиться за адресою: м. Новомиргород, вул. Петра Біби, 6.

2. Передати громадянці Волянській Людмилі Миколаївні, жительці м. Новомиргород (вул. Петра Біби, 6) в приватну власність земельну ділянку площею 0,0600 га, під житловою забудовою одно – та двоповерховою, для будівництва та обслуговування жилого будинку, господарських будівель і споруд (присадибна ділянка), яка розташована за адресою: м. Новомиргород, вул. Петра Біби, 6, за рахунок земель житлової та громадської забудови, що перебувають у запасі на території Новомиргородської міської ради, кадастровий номер земельної ділянки: 3523810100:50:108:0005.

3. Контроль за виконанням даного рішення покласти на комісію з питань землеустрою, житлово-комунального господарства, розвитку підприємництва, навколишнього середовища та благоустрою.

Міський голова



І.Забажан



УКРАЇНА

Р І Ш Е Н Н Я

двадцять шостої сесії сьомого скликання Новомиргородської міської ради
Кіровоградської області

від "09" листопада 2018 року

№ 1214

м. Новомиргород

Про передачу в приватну власність земельної ділянки громадянину Діхтяру Руслану Сергійовичу

Розглянувши заяву громадянина Діхтяра Руслана Сергійовича про затвердження технічної документації із землеустрою щодо встановлення (відновлення) меж земельної ділянки в натурі (на місцевості) та передачу земельної ділянки у власність, керуючись статтею 26 Закону України "Про місцеве самоврядування в Україні", статтями 12, 81, 118, 121, 125 Земельного кодексу України,

СЕСІЯ МІСЬКОЇ РАДИ В И Р І Ш И Л А:

1. Затвердити технічну документацію із землеустрою щодо встановлення (відновлення) меж земельної ділянки в натурі (на місцевості) площею 0,0861 га для будівництва та обслуговування житлового будинку, господарських будівель та споруд (присадибна ділянка), яка знаходиться за адресою: м. Новомиргород, вул. Миру, 22.

2. Передати громадянину Діхтяру Руслану Сергійовичу, жителю м. Новомиргород (вул. Миру, 22), в приватну власність земельну ділянку площею 0,0861 га, під житловою забудовою одно – та двоповерховою, для будівництва та обслуговування жилого будинку, господарських будівель і споруд (присадибна ділянка), яка розташована за адресою: м. Новомиргород, вул. Миру, 22, Новомиргородського району Кіровоградської області за рахунок земель житлової та громадської забудови, що перебувають у запасі на території Новомиргородської міської ради, кадастровий номер земельної ділянки: 3523810100:50:121:0121.

3. Контроль за виконанням даного рішення покласти на комісію з питань землеустрою, житлово-комунального господарства, розвитку підприємництва, навколишнього середовища та благоустрою.

Міський голова



І.Забажан



УКРАЇНА

Р І Ш Е Н Н Я

двадцять шостої сесії сьомого скликання Новомиргородської міської ради
Кіровоградської області

від "09" листопада 2018 року

№ 1215

м. Новомиргород

Про передачу в приватну власність земельних ділянок громадянину Яровому Анатолію Васильовичу

Розглянувши заяву громадянина Ярового Анатолія Васильовича про затвердження проекту землеустрою щодо відведення земельних ділянок у власність та передачу земельних ділянок у власність, керуючись статтею 26 Закону України "Про місцеве самоврядування в Україні", статтями 12, 81, 118, 121, 125 Земельного кодексу України,

СЕСІЯ МІСЬКОЇ РАДИ В І Р І Ш И Л А:

1. Затвердити проект землеустрою щодо відведення земельних ділянок у власність громадянину Яровому Анатолію Васильовичу загальною площею 0,7000 га для будівництва та обслуговування житлового будинку, господарських будівель та споруд (присадибна ділянка) та для ведення особистого селянського господарства які знаходяться за адресою: с. Лікарєве, вул. Миру, 54.

2. Передати громадянину Яровому Анатолію Васильовичу, жителю с. Лікарєве (вул. Миру, 54) в приватну власність земельні ділянки загальною площею 0,7000 га, в тому числі:

- 0,2500 га під житловою забудовою одно – та двоповерховою), для будівництва та обслуговування жилого будинку, господарських будівель і споруд (присадибна ділянка), яка розташована за адресою: с. Лікарєве, вул. Миру, 54, за рахунок земель житлової та громадської забудови, що перебувають у запасі на території Новомиргородської міської ради, кадастровий номер земельної ділянки: 3523810100:52:000:0005;
- 0,4500 га ріллі, для ведення особистого селянського господарства, яка розташована за адресою: с. Лікарєве, вул. Миру, 54, за рахунок земель сільськогосподарського призначення, що перебувають у запасі на території Новомиргородської міської ради, кадастровий номер земельної ділянки: 3523810100:52:000:0006.

3. Контроль за виконанням даного рішення покласти на комісію з питань землеустрою, житлово-комунального господарства, розвитку підприємництва, навколишнього середовища та благоустрою

Міський голова

І.Забажан



УКРАЇНА

Р І Ш Е Н Н Я

двадцять шостої сесії сьомого скликання Новомиргородської міської ради
Кіровоградської області

від "09" листопада 2018 року

№ 1216

м. Новомиргород

Про передачу в приватну власність земельних ділянок громадянину Луговому Олегу Вікторовичу

Розглянувши заяву громадянина Лугового Олега Вікторовича про затвердження проекту землеустрою щодо відведення земельних ділянок у власність та передачу земельних ділянок у власність, керуючись статтею 26 Закону України "Про місцеве самоврядування в Україні", статтями 12, 81, 118, 121, 125 Земельного кодексу України,

СЕСІЯ МІСЬКОЇ РАДИ В И Р І Ш И Л А:

1. Затвердити проект землеустрою щодо відведення земельних ділянок у власність громадянину Луговому Олегу Вікторовичу загальною площею 0,6500 га для будівництва та обслуговування житлового будинку, господарських будівель та споруд (присадибна ділянка) та для ведення особистого селянського господарства які знаходяться за адресою: с. Лікарєве, вул. Троянівська, 18.


2. Передати громадянину Луговому Олегу Вікторовичу, жителю с. Лікарєве (вул. Миру, 2) в приватну власність земельні ділянки загальною площею 0,6500 га, в тому числі:

- 0,2500 га під житловою забудовою одно – та двоповерховою), для будівництва та обслуговування жилого будинку, господарських будівель і споруд (присадибна ділянка), яка розташована за адресою: с. Лікарєве, вул. Троянівська, 18, за рахунок земель житлової та громадської забудови, що перебувають у запасі на території Новомиргородської міської ради, кадастровий номер земельної ділянки: 3523810100:52:000:0010;
- 0,4000 га ріллі, для ведення особистого селянського господарства, яка розташована за адресою: с. Лікарєве, вул. Троянівська, 18, за рахунок земель сільськогосподарського призначення, що перебувають у запасі на території Новомиргородської міської ради, кадастровий номер земельної ділянки: 3523810100:52:000:0009.

3. Контроль за виконанням даного рішення покласти на комісію з питань землеустрою, житлово-комунального господарства, розвитку підприємництва, навколишнього середовища та благоустрою.

Міський голова

І.Забжан





УКРАЇНА

РІШЕННЯ

двадцять шостої сесії сьомого скликання Новомиргородської міської ради
Кіровоградської області

від "09" листопада 2018 року

№ 1217

м. Новомиргород

Про передачу в приватну власність земельної ділянки громадянину Конопату Андрію Дмитровичу

Розглянувши заяву громадянина Конопата Андрія Дмитровича про затвердження проекту землеустрою щодо відведення земельної ділянки у власність та передачу земельної ділянки у власність, керуючись статтею 26 Закону України "Про місцеве самоврядування в Україні", статтями 12, 81, 118, 121, 125 Земельного кодексу України,

СЕСІЯ МІСЬКОЇ РАДИ В І Р І Ш И Л А:

1. Затвердити проект землеустрою щодо відведення земельної ділянки у власність громадянину Конопату Андрію Дмитровичу площею 0,0327 га для будівництва ведення особистого селянського господарства яка знаходиться за адресою: м. Новомиргород, вул. Чайковського, 9.

2. Передати громадянину Конопату Андрію Дмитровичу, жителю м. Новомиргород (вул. Чайковського, 9) в приватну власність земельну ділянку площею 0,0327 ріллі, для ведення особистого селянського господарства, яка розташована за адресою: м. Новомиргород, вул. Чайковського, 9, за рахунок земель сільськогосподарського призначення, що перебувають у запасі на території Новомиргородської міської ради, кадастровий номер земельної ділянки: 3523810100:50:136:0002.

3. Контроль за виконанням даного рішення покласти на комісію з питань землеустрою, житлово-комунального господарства, розвитку підприємництва, навколишнього середовища та благоустрою.

Міський голова



І. Забажан



УКРАЇНА

РІШЕННЯ

двадцять шостої сесії сьомого скликання Новомиргородської міської ради
Кіровоградської області

від "09" листопада 2018 року

№ 1218

м. Новомиргород

Про передачу в приватну власність земельних ділянок громадянину Яровому Юрію Васильовичу

Розглянувши заяву громадянина Ярового Юрія Васильовича про затвердження проекту землеустрою щодо відведення земельних ділянок у власність та передачу земельних ділянок у власність, керуючись статтею 26 Закону України "Про місцеве самоврядування в Україні", статтями 12, 81, 118, 121, 125 Земельного кодексу України,

СЕСІЯ МІСЬКОЇ РАДИ В І Р І Ш И Л А:

1. Затвердити проект землеустрою щодо відведення земельних ділянок у власність громадянину Яровому Юрію Васильовичу загальною площею 0,6700 га для ведення особистого селянського господарства які знаходяться за адресою: м. Новомиргород, вул. Мічуріна.

2. Передати громадянину Яровому Юрію Васильовичу, жителю м. Новомиргород (вул. Мічуріна, 126) в приватну власність земельні ділянки загальною площею 0,6700 га, в тому числі:

- 0,2500 га ріллі, для ведення особистого селянського господарства, яка розташована за адресою: м. Новомиргород, вул. Мічуріна, за рахунок земель сільськогосподарського призначення, що перебувають у запасі на території Новомиргородської міської ради, кадастровий номер земельної ділянки: 3523810100:50:116:0118;
- 0,4200 га ріллі, для ведення особистого селянського господарства, яка розташована за адресою: м. Новомиргород, вул. Мічуріна, за рахунок земель сільськогосподарського призначення, що перебувають у запасі на території Новомиргородської міської ради, кадастровий номер земельної ділянки: 3523810100:50:116:0119.

3. Контроль за виконанням даного рішення покласти на комісію з питань землеустрою, житлово-комунального господарства, розвитку підприємництва, навколишнього середовища та благоустрою.

Міський голова



І.Забажан



УКРАЇНА

Р І Ш Е Н Н Я

двадцять шостої сесії сьомого скликання Новомиргородської міської ради
Кіровоградської області

від "09" листопада 2018 року

№ 1219

м. Новомиргород

Про передачу в приватну власність земельної ділянки громадянину Німенку Олександрю Анатолійовичу

Розглянувши заяву громадянина Німенка Олександра Анатолійовича про затвердження проекту землеустрою щодо відведення земельної ділянки у власність та передачу земельної ділянки у власність, керуючись статтею 26 Закону України "Про місцеве самоврядування в Україні", статтями 12, 81, 118, 121, 125 Земельного кодексу України,

СЕСІЯ МІСЬКОЇ РАДИ В И Р І Ш И Л А:

1. Затвердити проект землеустрою щодо відведення земельної ділянки у власність громадянину Німенку Олександрю Анатолійовичу площею 0,1000 га для будівництва та обслуговування житлового будинку, господарських будівель та споруд (присадибна ділянка) яка знаходиться за адресою: м. Новомиргород, вул. Карпенка-Карого, 20/28.

2. Передати громадянину Німенку Олександрю Анатолійовичу, жителю м. Новомиргород (вул. Карпенка-Карого, 19) в приватну власність земельну ділянку площею 0,1000 га під житловою забудовою одно – та двоповерховою, для будівництва та обслуговування жилого будинку, господарських будівель і споруд (присадибна ділянка), яка розташована за адресою: м. Новомиргород, вул. Карпенка-Карого, 20/28, за рахунок земель житлової та громадської забудови, що перебувають у запасі на території Новомиргородської міської ради, Кіровоградської області, кадастровий номер земельної ділянки: 3523810100:50:197:0001.

3. Контроль за виконанням даного рішення покласти на комісію з питань землеустрою, житлово-комунального господарства, розвитку підприємництва, навколишнього середовища та благоустрою.

Міський голова



І. Забажан



УКРАЇНА

РІШЕННЯ

двадцять шостої сесії сьомого скликання Новомиргородської міської ради
Кіровоградської області

від "09" листопада 2018 року

№ 1220

м. Новомиргород

Про надання в оренду земельних ділянок громадянину Денеці Олександрю Васильовичу

Розглянувши клопотання громадянина Денеки Олександра Васильовича про затвердження проекту землеустрою щодо відведення та передачу земельної ділянки в оренду, керуючись статтею 26 Закону України «Про місцеве самоврядування в Україні, статтями 12, 93, 122, 124, 125, 134 Земельного Кодексу України, статтею 16 Закону України «Про оренду землі»,

СЕСІЯ МІСЬКОЇ РАДИ В И Р І Ш И Л А:

1. Затвердити проект землеустрою щодо відведення земельних ділянок в оренду терміном на десять років громадянину Денеці Олександрю Васильовичу загальною площею 1,8434 га, для городництва, в межах с. Лікареве, по вул. Троянівській, на території Новомиргородської міської ради Новомиргородського району Кіровоградської області.

2. Передати громадянину Денеці Олександрю Васильовичу в оренду, терміном на 10 років земельні ділянки загальною площею 1,8434 га ріллі, для городництва (код КВЦПЗ 01.07), в тому числі:

- площею 1,5351 га ріллі, кадастровий номер земельної ділянки: 35238010100:52:000:0008;

- площею 0,3084 га ріллі, кадастровий номер земельної ділянки: 35238010100:52:000:0007,

за рахунок земель сільськогосподарського призначення що перебувають у запасі на території Новомиргородської міської ради за адресою: Кіровоградська область, Новомиргородський район, с. Лікареве, вул. Троянівська.

3. Встановити розмір орендної плати на рівні 3,0 % від нормативної грошової оцінки земельної ділянки.

4. Контроль за виконанням даного рішення покласти на комісію з питань землеустрою, житлово-комунального господарства, розвитку підприємництва, навколишнього середовища та благоустрою.

Міський голова



І. Забажан



УКРАЇНА

Р І Ш Е Н Н Я

двадцять шостої сесії сьомого скликання Новомиргородської міської ради
Кіровоградської області

від "09" листопада 2018 року

№ 1221

м. Новомиргород

Про надання в оренду земельної ділянки громадянину Денеці Світлані Вікторівні

Розглянувши клопотання громадянки Денеки Світлани Вікторівни про затвердження проекту землеустрою щодо відведення та передачу земельної ділянки в оренду, керуючись статтею 26 Закону України «Про місцеве самоврядування в Україні, статтями 12, 93, 122, 124, 125, 134 Земельного Кодексу України, статтею 16 Закону України «Про оренду землі»,

СЕСІЯ МІСЬКОЇ РАДИ

В И Р І Ш И Л А:

1. Затвердити проект землеустрою щодо відведення земельної ділянки оренду терміном на десять років громадянці Денеці Світлані Вікторівні загальною площею 2,5512 га, для городництва, в межах с. Лікареве, по вул. Миру, на території Новомиргородської міської ради Новомиргородського району Кіровоградської області.

2. Передати громадянці Денеці Світлані Вікторівні в оренду, терміном на 10 років земельну ділянку загальною площею 2,5512 га ріллі, для городництва (код КВЦПЗ 01.07), за рахунок земель сільськогосподарського призначення що перебувають у запасі на території Новомиргородської міської ради за адресою: Кіровоградська область, Новомиргородський район, с. Лікареве, вул. Миру, кадастровий номер земельної ділянки: 35238010100:52:000:0011.

3. Встановити розмір орендної плати на рівні 3,0 % від нормативної грошової оцінки земельної ділянки.

4. Контроль за виконанням даного рішення покласти на комісію з питань землеустрою, житлово-комунального господарства, розвитку підприємництва, навколишнього середовища та благоустрою.

Міський голова



І.Забажан



УКРАЇНА

Р І Ш Е Н Н Я

двадцять шостої сесії сьомого скликання Новомиргородської міської ради
Кіровоградської області

від "09" листопада 2018 року

№ 1222

м. Новомиргород

**Про затвердження технічної документації
із землеустрою щодо встановлення
(відновлення) меж земельної ділянки
Кіровоградському обласному центру зайнятості**

Розглянувши клопотання директора Новомиргородської районної філії Кіровоградського обласного центру зайнятості про затвердження технічної документації із землеустрою щодо встановлення (відновлення) меж земельної ділянки в натурі (на місцевості), керуючись статтею 26 Закону України «Про місцеве самоврядування в Україні», статтями 12, 93, 186 Земельного кодексу України, статтями 19, 55 Закону України «Про землеустрій»,

**СЕСІЯ МІСЬКОЇ РАДИ
В И Р І Ш И Л А:**

1. Затвердити технічну документацію із землеустрою щодо встановлення (відновлення) меж земельної ділянки в натурі (на місцевості) Кіровоградському обласному центру зайнятості від імені замовника Новомиргородської районної філії Кіровоградського обласного центру зайнятості загальною площею 0,0024 га, для будівництва та обслуговування будівель органів державної влади та місцевого самоврядування (код КВЦПЗ 03.01), за адресою: Кіровоградська область, Новомиргородський район, вул. Соборності, 112 (кадастровий номер: 3523810100:50:087:0016).

2. Контроль за виконанням даного рішення покласти на комісію з питань землеустрою, житлово-комунального господарства, розвитку підприємництва, навколишнього середовища та благоустрою.

Міський голова



І.Забажан



УКРАЇНА

Р І Ш Е Н Н Я

двадцять шостої сесії сьомого скликання Новомиргородської міської ради
Кіровоградської області

від "09" листопада 2018 року

№ 1223

м. Новомиргород

**Про надання дозволу на виготовлення
технічної документації із землеустрою
щодо встановлення (відновлення) меж
земельної ділянки в натурі (на місцевості)
Новомиргородській спеціальній загальноосвітній
школі – інтернату I-II ступенів
Кіровоградської обласної ради**

Розглянувши клопотання в.о. директора Новомиргородській спеціальній загальноосвітній школі – інтернату I-II ступенів Кіровоградської обласної ради Копач І.А. про надання дозволу на виготовлення технічної документації із землеустрою щодо встановлення (відновлення) меж земельної ділянки в натурі (на місцевості), керуючись статтею 26 Закону України "Про місцеве самоврядування в Україні", статтями 12, 81, 118, 125 Земельного кодексу України,

СЕСІЯ МІСЬКОЇ РАДИ ВИРІШИЛА:

1. Надати Новомиргородській спеціальній загальноосвітній школі – інтернату I-II ступенів Кіровоградської обласної ради дозвіл на виготовлення технічної документації із землеустрою щодо встановлення (відновлення) меж земельної ділянки в натурі (на місцевості) площею 5,4000 га забудованих земель для будівництва та обслуговування будівель закладів освіти (код КВЦПЗ 03.02) за рахунок земель житлової та громадської забудови, які передані в постійне користування згідно державного акта на право постійного користування земельною ділянкою серії ЯЯ №155253 від 01 листопада 2006 року за адресою: м. Новомиргород, вул. Соборності, 163, Новомиргородського району, Кіровоградської області.

2. Якщо при встановленні меж земельної ділянки будуть виявлені розбіжності в даних земельної ділянки, то фактичний остаточний розмір земельної ділянки буде затверджено сесією міської ради додатково.

3. Контроль за виконанням даного рішення покласти на комісію з питань землеустрою, житлово-комунального господарства, розвитку підприємництва, навколишнього середовища та благоустрою.

Міський голова



І.Забажан



УКРАЇНА

Р І Ш Е Н Н Я

двадцять шостої сесії сьомого скликання Новомиргородської міської ради
Кіровоградської області

від "09" листопада 2018 року

№ 1224

м. Новомиргород

**Про надання дозволу на виготовлення
технічної документації із землеустрою
щодо встановлення (відновлення) меж
земельної ділянки в натурі (на місцевості)
ТОВ "НАФТА ОЙЛ ГРУП"**

Розглянувши клопотання директора ТОВ "НАФТА ОЙЛ ГРУП" Грязнова О.Ю. про надання дозволу на виготовлення технічної документації із землеустрою щодо встановлення (відновлення) меж земельної ділянки в натурі (на місцевості), керуючись статтею 26 Закону України "Про місцеве самоврядування в Україні", статтями 12, 81, 118, 125 Земельного кодексу України,

СЕСІЯ МІСЬКОЇ РАДИ
ВИРІШИЛА:

1. Надати Товариству з обмеженою відповідальністю "НАФТА ОЙЛ ГРУП" дозвіл на виготовлення технічної документації із землеустрою щодо встановлення (відновлення) меж земельної ділянки в натурі (на місцевості) площею 0,1310 га, забудованих земель, для розміщення та експлуатації об'єктів дорожнього сервісу (код КВЦПЗ 12.11) за рахунок земель промисловості, транспорту, зв'язку, енергетики, оборони та іншого призначення які розташовані за адресою: м. Новомиргород, вул. Перемоги, 41/5, Новомиргородського району, Кіровоградської області.

2. Якщо при встановленні меж земельної ділянки будуть виявлені розбіжності в даних земельної ділянки, то фактичний остаточний розмір земельної ділянки буде затверджено сесією міської ради додатково.

3. Контроль за виконанням даного рішення покласти на комісію з питань землеустрою, житлово-комунального господарства, розвитку підприємництва, навколишнього середовища та благоустрою.

Міський голова



І.Забажан



УКРАЇНА

РІШЕННЯ

двадцять шостої сесії сьомого скликання Новомиргородської міської ради
Кіровоградської області

від "09" листопада 2018 року

№ 1225

м. Новомиргород

**Про внесення змін
до рішення сесії міської ради
від 21 вересня 2017 року №765**

Розглянувши клопотання представника ТОВ "УКРТАУЕР" Баранова В.В.
про внесення змін до рішення сесії міської ради, керуючись статтею 26 Закону
України «Про місцеве самоврядування в Україні,

**СЕСІЯ МІСЬКОЇ РАДИ
ВИРІШИЛА:**

1. Внести наступні зміни до рішення сесії міської ради від 21 вересня
2017 року №765 «Про надання згоди на заміну сторони у договорі оренди
земельної ділянки»:

у п. 4 рішення вид використання земельної ділянки, а саме слова "для
розміщення станції стільникового зв'язку та антенно-щоголової споруди"
замінити на "для будівництва та експлуатації споруди електрозв'язку – вежі".

2. Контроль за виконанням даного рішення покласти на комісію з
питань землеустрою, житлово-комунального господарства, розвитку
підприємництва, навколишнього середовища та благоустрою.

Міський голова



І.Забажан



УКРАЇНА
Р І Ш Е Н Н Я

**двадцять шостої сесії сьомого скликання Новомиргородської міської ради
Кіровоградської області**

від "09" серпня 2018 року

№ 1226

м. Новомиргород

**Про скасування рішення
сесії міської ради
№307 від 09 лютого 1998 року**

Розглянувши клопотання громадянки Гранкіної Любові Петрівни про скасування рішення сесії міської ради, керуючись статтею 26 Закону України «Про місцеве самоврядування в Україні,

**СЕСІЯ МІСЬКОЇ РАДИ
ВИРІШИЛА:**

1. Скасувати рішення сесії Новомиргородської міської ради від 09 лютого 1998 року № 307 "Про надання надання земельної ділянки гр. Гранкіній Л.П. для будівництва індивідуального житлового будинку" в частині надання громадянці Гранкіній Любові Петрівні земельної ділянки загальною площею 0,32 га в постійне користування для будівництва та обслуговування житлового будинку та господарських споруд та ведення особистого підсобного господарства, яка розташована за адресою: м. Новомиргород, вул. Мічуріна, 19.

2. Контроль за виконанням даного рішення покласти на комісію з питань землеустрою, житлово-комунального господарства, розвитку підприємництва, навколишнього середовища та благоустрою.

Міський голова



І. Забажан