



УКРАЇНА
Р І Ш Е Н Н Я

**п'ятнадцятої сесії сьомого скликання Новомиргородської міської ради
Кіровоградської області**

від "15" червня 2017 року

№ 604

м. Новомиргород

**Про затвердження розпоряджень
Новомиргородського міського голови
прийнятих в міжсесійний період**

Керуючись статтею 26 Закону України «Про місцеве самоврядування в Україні»,

**СЕСІЯ МІСЬКОЇ РАДИ
ВИРІШИЛА:**

1. Затвердити розпорядження Новомиргородського міського голови № 139 від 19 травня 2017 року «Про внесення змін до розподілу видатків загального та спеціального фонду міського бюджету на 2017 рік».

2. Затвердити розпорядження Новомиргородського міського голови № 145 від 23 травня 2017 року «Про встановлення надбавки та премії директору Новомиргородського ДНВК "Калинонька"».

Міський голова

І. Забажан



УКРАЇНА
Р І Ш Е Н Н Я

**п'ятнадцятої сесії сьомого скликання Новомиргородської міської ради
Кіровоградської області**

від "15" червня 2017 року

№ 605

м. Новомиргород

**Про затвердження рішень
виконавчого комітету
Новомиргородської міської ради**

Керуючись ст.26 Закону України « Про місцеве самоврядування в Україні»,

**СЕСІЯ МІСЬКОЇ РАДИ
ВИРІШИЛА:**

1.Затвердити рішення виконавчого комітету Новомиргородської міської ради № 164 від 24 травня 2017 року «Про надання Клименко Ю.М. одноразової грошової допомоги на лікування ».

Міський голова



І.В. Забажан



УКРАЇНА
Р І Ш Е Н Н Я

**п'ятнадцятої сесії сьомого скликання Новомиргородської міської ради
Кіровоградської області**

від "15" червня 2017 року

№ 606

м. Новомиргород

**Про списання основних
засобів з балансу дитячого
Навчального закладу № 2
«Волошка»**

Керуючись , статтями п.30 26, Закону України "Про місцеве самоврядування в Україні",


**СЕСІЯ МІСЬКОЇ РАДИ
ВИРІШИЛА:**

1. Списати з балансу дитячого навчального закладу № 2 "Волошка" основні засоби , а саме:

- шафа -1967 року, первісна вартість 127 грн., знос-100%
- килим розміром 2 метри на 3метри - 1975 року, первісна вартість 165 грн., знос -100%
- килим – 1986 року, первісна вартість 554,50 грн., знос-100%
- килим-1986 року, первісна вартість 554,50 грн., знос-100%

2. Контроль за виконанням цього рішення покласти на постійну комісію міської ради з питань бюджету, фінансів, цін, побутового та торговельного обслуговування, господарської діяльності .

Міський голова



І.Забажан



УКРАЇНА
Р І Ш Е Н Н Я

**п'ятнадцятої сесії сьомого скликання Новомиргородської міської ради
Кіровоградської області**

від "15" червня 2017 року

№ 607

м. Новомиргород

**Про звільнення від
батьківської плати за
харчування**


У відповідності до положень Законів України "Про дошкільну освіту", "Про забезпечення організаційно-правових умов соціального захисту дітей-сиріт та дітей, позбавлених батьківського піклування", Постанови Кабінету Міністрів України від 26.08.2002 N 1243 "Про невідкладні питання діяльності дошкільних та інтернатних навчальних закладів", згідно пункту 2 Порядку встановлення плати для батьків за перебування дітей у комунальних дошкільних навчальних закладах м. Новомиргород, та положень Закону України "Про місцеве самоврядування в Україні",

**СЕСІЯ МІСЬКОЇ РАДИ
ВИРІШИЛА:**

1. Звільнити з 19 червня 2017 року громадянина Резніченка Володимира Сергійовича від плати за харчування у ДНЗ № 1 "Теремок" його неповнолітнього сина Резніченка Владислава Володимировича, _____), дитини учасника бойових дій (г _____ і), на увесь період навчання в закладі.

2. Контроль за виконанням рішення покласти на заступника міського голови з фінансово - економічних питань, головного бухгалтера - Кондратенко Л.Б.

Міський голова



І. Забажан



УКРАЇНА
Р І Ш Е Н Н Я

**п'ятнадцятої сесії сьомого скликання Новомиргородської міської ради
Кіровоградської області**

від "15" червня 2017 року

№ 608

м. Новомиргород

**Про звільнення від
батьківської
плати за харчування**

У відповідності до положень Законів України "Про дошкільну освіту", "Про забезпечення організаційно-правових умов соціального захисту дітей-сиріт та дітей, позбавлених батьківського піклування", Постанови Кабінету Міністрів України від 26.08.2002 N 1243 "Про невідкладні питання діяльності дошкільних та інтернатних навчальних закладів", згідно пункту 2 Порядку встановлення плати для батьків за перебування дітей у комунальних дошкільних навчальних закладах м. Новомиргород, та положень Закону України "Про місцеве самоврядування в Україні",


СЕСІЯ МІСЬКОЇ РАДИ

ВИРІШИЛА:

1. Звільнити з 01 травня 2017 року громадянку Тарадєєву Наталію Сергіївну від плати за харчування у ДНЗ № 1 "Теремок" її неповнолітнього сина – Авдєєва Євгенія Олеговича, 27 грудня 2014 року народження, (), дитини з сім'ї, що отримує допомогу відповідно до Закону України "Про державну соціальну допомогу малозабезпеченим сім'ям", на період перебування на обліку в управлінні соціального захисту населення Новомиргородської РДА .

2. Контроль за виконанням рішення покласти на заступника міського голови з фінансово - економічних питань, головного бухгалтера - Кондратенко Л.Б.

Міський голова



І.Забажан



УКРАЇНА
Р І Ш Е Н Н Я

п'ятнадцятої сесії сьомого скликання Новомиргородської міської ради
Кіровоградської області

від "15" червня 2017 року

№ 609

м. Новомиргород

**Про звільнення від
батьківської
плати за харчування**


У відповідності до положень Законів України "Про дошкільну освіту", "Про забезпечення організаційно-правових умов соціального захисту дітей-сиріт та дітей, позбавлених батьківського піклування", Постанови Кабінету Міністрів України від 26.08.2002 N 1243 "Про невідкладні питання діяльності дошкільних та інтернатних навчальних закладів", згідно пункту 2 Порядку встановлення плати для батьків за перебування дітей у комунальних дошкільних навчальних закладах м. Новомиргород, та положень Закону України "Про місцеве самоврядування в Україні",

**СЕСІЯ МІСЬКОЇ РАДИ
ВИРІШИЛА:**

1. Звільнити з 25 травня 2017 року громадянку Пашіну Інну Миколаївну від плати за харчування у ДНЗ № 1 "Теремок" її неповнолітньої дочки Пашіної Кіри Євгенівни, народження, (), дитини учасника бойових дій Пашіна Євгенія Віталійовича (посвідчення), на увесь період навчання в закладі.

2. Контроль за виконанням рішення покласти на заступника міського голови з фінансово - економічних питань, головного бухгалтера - Кондратенко Л.Б.

Міський голова



І. Забажан



УКРАЇНА

Р І Ш Е Н Н Я

п'ятнадцятої сесії сьомого скликання Новомиргородської міської ради
Кіровоградської області

від " 15" червня 2017 року

№ 610

м. Новомиргород

Про звільнення від батьківської плати за харчування


У відповідності до положень Законів України "Про дошкільну освіту", "Про забезпечення організаційно-правових умов соціального захисту дітей-сиріт та дітей, позбавлених батьківського піклування", Постанови Кабінету Міністрів України від 26.08.2002 N 1243 "Про невідкладні питання діяльності дошкільних та інтернатних навчальних закладів", згідно пункту 2 Порядку встановлення плати для батьків за перебування дітей у комунальних дошкільних навчальних закладах м. Новомиргород, та положень Закону України "Про місцеве самоврядування в Україні",

СЕСІЯ МІСЬКОЇ РАДИ ВИРІШИЛА:

1.Звільнити з 15 травня 2017 року громадянку Савіцьку Наталію Ладимарівну від плати за харчування у ДНЗ № 3 "Сонечко" її неповнолітнього онука – Місюренка Богдана Юрійовича (), як дитини позбавленої батьківського піклування (розпорядження голови Новомиргородської РДА №167-р від 08.07.2016 р.).

2.Контроль за виконанням рішення покласти на заступника міського голови з фінансово - економічних питань, головного бухгалтера - Кондратенко Л.Б.

Міський голова



І.Забажан



УКРАЇНА
Р І Ш Е Н Н Я

п'ятнадцятої сесії сьомого скликання Новомиргородської міської ради
Кіровоградської області
від "15" червня 2017 року

№ 611

м. Новомиргород

**Про звільнення від
батьківської
плати за харчування**


У відповідності до положень Законів України "Про дошкільну освіту", "Про забезпечення організаційно-правових умов соціального захисту дітей-сиріт та дітей, позбавлених батьківського піклування", Постанови Кабінету Міністрів України від 26.08.2002 N 1243 "Про невідкладні питання діяльності дошкільних та інтернатних навчальних закладів", згідно пункту 2 Порядку встановлення плати для батьків за перебування дітей у комунальних дошкільних навчальних закладах м. Новомиргород, та положень Закону України "Про місцеве самоврядування в Україні",

**СЕСІЯ МІСЬКОЇ РАДИ
ВИРІШИЛА:**

1.Звільнити з 1 травня 2017 року до 31 жовтня 2017 року громадянку Горбан Ольгу Григорівну від плати за харчування у ДНЗ № 2 "Волошка" її неповнолітньої доньки – Горбан Каріни Русланівни (народження,), неповнолітнього сина – Горбана Олександра Руслановича (), неповнолітнього сина – Горбана Кірілла Руслановича (), як дітей з сім'ї, що отримує державну допомогу малозабезпеченим (довідка № 27-202 від 12 червня 2017 року, видана управлінням соціального захисту населення Новомиргородської районної державної адміністрації).

2.Контроль за виконанням рішення покласти на заступника міського голови з фінансово - економічних питань, головного бухгалтера Кондратенко Л.Б.

Міський голова



І.Забажан



УКРАЇНА

Р І Ш Е Н Н Я

п'ятнадцятої сесії сьомого скликання Новомиргородської міської ради
Кіровоградської області

від "15" червня 2017 року

№ 612

м. Новомиргород

**Про затвердження Детального
плану території в межах вулиць
Маяковського, Поповкіна,
Соборності та Андрія Гурічева в
м.Новомиргороді**

Керуючись п.8 ст.19 Закону України «Про регулювання містобудівної діяльності», п.42 ст.26 Закону України «Про місцеве самоврядування в Україні», відповідно до Наказу Міністерства регіонального розвитку, будівництва та житлово-комунального господарства України № 280 від 16.11.2011 року «Про затвердження Порядку розроблення містобудівної документації»,

СЕСІЯ МІСЬКОЇ РАДИ ВИРІШИЛА:

1. Затвердити Детальний план території в межах вулиць Маяковського, Поповкіна, Соборності та Андрія Гурічева в м.Новомиргороді як основу планувальної організації території для подальшого прийняття рішень щодо розміщення об'єктів містобудування.

2.Оприлюднити Детальний план території в межах вулиць Маяковського, Поповкіна, Соборності та Андрія Гурічева в м.Новомиргороді протягом 10 днів з дня його затвердження.

3.Контроль за виконанням даного рішення покласти на комісію з питань землеустрою, житлово-комунального господарства, розвитку підприємництва, навколишнього середовища та благоустрою.

Міський голова

І.Забажан



УКРАЇНА
Р І Ш Е Н Н Я

**п'ятнадцятої сесії сьомого скликання Новомиргородської міської ради
Кіровоградської області**

від "15" червня 2017 року

№ 613

м. Новомиргород

**Про встановлення мораторію
(заборони) на введення з
01 серпня 2017 року в дію
підвищених цін і тарифів для
населення на житлово-
комунальні послуги в місті
Новомиргороді**

Відповідно до статті 8 та статті 48 Конституції України, з метою забезпечення соціального захисту населення, дотримання Конституції України, основних принципів регулювання цін і тарифів на житлово-комунальні послуги для населення, недопущення загострення суспільної напруги серед населення керуючись Законом України "Про ціни і ціноутворення", Законом України "Про житлово-комунальні послуги", статтями 25, 59, Закону України "Про місцеве самоврядування в Україні",

**СЕСІЯ МІСЬКОЇ РАДИ
ВИРІШИЛА:**

1. Встановити мораторій (заборону) до 01 серпня 2018 року на введення в дію підвищених цін і тарифів для населення на житлово-комунальні послуги, які були прийняті рішенням виконавчого комітету Новомиргородської міської ради № від 24 травня 2017 року, а саме: послуги з централізованого водопостачання та водовідведення для населення в місті Новомиргороді.

2. Контроль за виконанням цього рішення покласти на постійну комісію міської ради з питань бюджету, фінансів, цін, побутового та торговельного обслуговування, господарської діяльності.

Міський голова

І. Забажан



УКРАЇНА
РІШЕННЯ

п'ятнадцятої сесії сьомого скликання Новомиргородської міської ради
Кіровоградської області

від 15 червня 2017 року

№ 614

м. Новомиргород

**Про надання дозволу на виготовлення
технічної документації із землеустрою
щодо встановлення (відновлення) меж земельних
ділянок в натурі (на місцевості) громадянці
Карповець Світлані Анатоліївні**

Відповідно до ст. 26 Закону України "Про місцеве самоврядування в Україні", ст. 12, 81, 118, 121, 125 Земельного кодексу України, розглянувши заяву громадянки Карповець Світлани Анатоліївни,

СЕСІЯ МІСЬКОЇ РАДИ
В І Р І Ш И Л А:

1. Надати громадянці Карповець Світлані Анатоліївні, жительці м. Новомиргород, (вул. Оболенського, 18), дозвіл на виготовлення технічної документації із землеустрою щодо встановлення (відновлення) меж земельних ділянок в натурі (на місцевості) загальною площею 0,1400 га, , в тому числі:
 - 0,1000 га забудованих земель під житловою забудовою одно- та двоповерховою, для будівництва та обслуговування жилого будинку, господарських будівель та споруд (присадибна ділянка), яка розташована за адресою: м. Новомиргород, вул. Оболенського, 18 Новомиргородського району Кіровоградської області, за рахунок земель житлової та громадської забудови, що перебувають у запасі на території Новомиргородської міської ради;
 - 0,0411 га ріллі, для ведення особистого селянського господарства, яка за адресою: м. Новомиргород, вул. Оболенського, 18, Кіровоградської області, за рахунок земель сільськогосподарського призначення, що перебувають у запасі на території Новомиргородської міської ради.
2. Якщо при встановленні меж земельної ділянки будуть виявлені розбіжності в даних земельної ділянки, то фактичний остаточний розмір земельної ділянки буде затверджено сесією міської ради додатково.
3. Контроль за виконанням даного рішення покласти на комісію з питань землеустрою, житлово-комунального господарства, розвитку підприємництва, навколишнього середовища та благоустрою.

Міський голова

І. Забажан



УКРАЇНА
РІШЕННЯ

п'ятнадцятої сесії сьомого скликання Новомиргородської міської ради
Кіровоградської області

від 15 червня 2017 року

№ 615

м. Новомиргород

**Про надання дозволу на виготовлення
технічної документації із землеустрою
щодо встановлення (відновлення) меж земельної
ділянки в натурі (на місцевості) громадянину
Пістолю Віктору Івановичу**


Відповідно до ст. 26 Закону України "Про місцеве самоврядування в Україні", ст. 12, 81, 118, 121, 125 Земельного кодексу України, розглянувши заяву громадянина Пістоля Віктору Івановичу,

СЕСІЯ МІСЬКОЇ РАДИ
В И Р І Ш И Л А:

1. Надати громадянину Пістолю Віктору Івановичу, жителю м. Новомиргород, (вул. Миколи Зерова, 96), дозвіл на виготовлення технічної документації із землеустрою щодо встановлення (відновлення) меж земельної ділянки в натурі (на місцевості) площею 0,0857 га, забудованих земель під житловою забудовою одно- та двоповерховою, для будівництва та обслуговування жилого будинку, господарських будівель та споруд (присадибна ділянка), яка розташована за адресою: м. Новомиргород, вул. Миколи Зерова, 96, Новомиргородського району Кіровоградської області, за рахунок земель житлової та громадської забудови, що перебувають у запасі на території Новомиргородської міської ради.
2. Якщо при встановленні меж земельної ділянки будуть виявлені розбіжності в даних земельної ділянки, то фактичний остаточний розмір земельної ділянки буде затверджено сесією міської ради додатково.
3. Контроль за виконанням даного рішення покласти на комісію з питань землеустрою, житлово-комунального господарства, розвитку підприємництва, навколишнього середовища та благоустрою.

Міський голова

І. Забажан





УКРАЇНА
Р І Ш Е Н Н Я

п'ятнадцятої сесії сьомого скликання Новомиргородської міської ради
Кіровоградської області

від 15 червня 2017 року

№ 616

м. Новомиргород

**Про надання дозволу на виготовлення
технічної документації із землеустрою
щодо встановлення (відновлення) меж земельної
ділянки в натурі (на місцевості) громадянці
Моргун Марії Олексіївни**


Відповідно до ст. 26 Закону України "Про місцеве самоврядування в Україні", ст. 12, 81, 118, 121, 125 Земельного кодексу України, розглянувши заяву громадянки Моргун Марії Олексіївни,

СЕСІЯ МІСЬКОЇ РАДИ

В И Р І Ш И Л А:

1. Надати громадянці Моргун Марії Олексіївни, жительці м. Новомиргород, (вул. Петра Біби, 51), дозвіл на виготовлення технічної документації із землеустрою щодо встановлення (відновлення) меж земельної ділянки в натурі (на місцевості) площею 0,0762 га, забудованих земель під житловою забудовою одно- та двоповерховою, для будівництва та обслуговування жилого будинку, господарських будівель та споруд (присадибна ділянка), яка розташована за адресою: м. Новомиргород, вул. Петра Біби, 51, Новомиргородського району Кіровоградської області, за рахунок земель житлової та громадської забудови, що перебувають у запасі на території Новомиргородської міської ради.
2. Якщо при встановленні меж земельної ділянки будуть виявлені розбіжності в даних земельної ділянки, то фактичний остаточний розмір земельної ділянки буде затверджено сесією міської ради додатково.
3. Контроль за виконанням даного рішення покласти на комісію з питань землеустрою, житлово-комунального господарства, розвитку підприємництва, навколишнього середовища та благоустрою.

Міський голова



І.Забажан



УКРАЇНА
Р І Ш Е Н Н Я

п'ятнадцятої сесії сьомого скликання Новомиргородської міської ради
Кіровоградської області

від 15 червня 2017 року

№ 617

м. Новомиргород

**Про надання дозволу на виготовлення
технічної документації із землеустрою
щодо встановлення (відновлення) меж земельних
ділянок в натурі (на місцевості) громадянці
Самсоненко Світлані Дмитрівні**

Відповідно до ст. 26 Закону України "Про місцеве самоврядування в Україні", ст. 12, 81, 118, 121, 125 Земельного кодексу України, розглянувши заяву громадянки Самсоненко Світлани Дмитрівни,

**СЕСІЯ МІСЬКОЇ РАДИ
В И Р І Ш И Л А:**

1. Надати громадянці Самсоненко Світлані Дмитрівні, жительці м. Новомиргород, (вул. Калініна, 83а), дозвіл на виготовлення технічної документації із землеустрою щодо встановлення (відновлення) меж земельних ділянок в натурі (на місцевості) загальною площею 0,4241 га, в тому числі:
 - 0,1000 га забудованих земель під житловою забудовою одно- та двоповерховою, для будівництва та обслуговування жилого будинку, господарських будівель та споруд (присадибна ділянка), яка розташована за адресою: м. Новомиргород, вул. Оболенського, 116 Новомиргородського району Кіровоградської області, за рахунок земель житлової та громадської забудови, що перебувають у запасі на території Новомиргородської міської ради;
 - 0,3241 га ріллі, для ведення особистого селянського господарства, яка за адресою: м. Новомиргород, вул. Оболенського, 116, Кіровоградської області, за рахунок земель сільськогосподарського призначення, що перебувають у запасі на території Новомиргородської міської ради.
2. Якщо при встановленні меж земельної ділянки будуть виявлені розбіжності в даних земельної ділянки, то фактичний остаточний розмір земельної ділянки буде затверджено сесією міської ради додатково.
3. Контроль за виконанням даного рішення покласти на комісію з питань землеустрою, житлово-комунального господарства, розвитку підприємництва, навколишнього середовища та благоустрою.

Міський голова

І. Забажан



УКРАЇНА
Р І Ш Е Н Н Я

п'ятнадцятої сесії сьомого скликання Новомиргородської міської ради
Кіровоградської області

від 15 червня 2017 року

№ 618

м. Новомиргород


**Про надання дозволу на виготовлення
технічної документації із землеустрою
щодо встановлення (відновлення) меж земельної
ділянки в натурі (на місцевості) громадянці
Панасенко Світлані Ігорівні**

Відповідно до ст. 26 Закону України "Про місцеве самоврядування в Україні", ст. 12, 81, 118, 121, 125 Земельного кодексу України, розглянувши заяву громадянки Панасенко Світлани Ігорівни,

**СЕСІЯ МІСЬКОЇ РАДИ
В И Р І Ш И Л А:**

1. Надати громадянці Панасенко Світлані Ігорівні, жительці м. Новомиргород, (вул. Кузнечна, 7/11), дозвіл на виготовлення технічної документації із землеустрою щодо встановлення (відновлення) меж земельної ділянки в натурі (на місцевості) площею 0,0700 га, забудованих земель під житловою забудовою одно- та двоповерховою, для будівництва та обслуговування жилого будинку, господарських будівель та споруд (присадибна ділянка), яка розташована за адресою: м. Новомиргород, вул. Кузнечна, 7/11, Новомиргородського району Кіровоградської області, за рахунок земель житлової та громадської забудови, що перебувають у запасі на території Новомиргородської міської ради.
2. Якщо при встановленні меж земельної ділянки будуть виявлені розбіжності в даних земельної ділянки, то фактичний остаточний розмір земельної ділянки буде затверджено сесією міської ради додатково.
3. Контроль за виконанням даного рішення покласти на комісію з питань землеустрою, житлово-комунального господарства, розвитку підприємництва, навколишнього середовища та благоустрою.

Міський голова



І.Забажан



УКРАЇНА
РІШЕННЯ

п'ятнадцятої сесії сьомого скликання Новомиргородської міської ради
Кіровоградської області

від 15 червня 2017 року

№ 619

м. Новомиргород


**Про надання дозволу на виготовлення
технічної документації із землеустрою
щодо встановлення (відновлення) меж земельної
ділянки в натурі (на місцевості) громадянину
Лох Василю Павловичу**

Відповідно до ст. 26 Закону України "Про місцеве самоврядування в Україні", ст. 12, 81, 118, 121, 125 Земельного кодексу України, розглянувши заяву громадянина Лох Василя Павловича,

СЕСІЯ МІСЬКОЇ РАДИ
В И Р І Ш И Л А:

1. Надати громадянину Лох Василю Павловичу, жителю м. Новомиргород, (вул. Шахтарська, 9), дозвіл на виготовлення технічної документації із землеустрою щодо встановлення (відновлення) меж земельної ділянки в натурі (на місцевості) площею 0,0982 га, забудованих земель під житловою забудовою одно- та двоповерховою, для будівництва та обслуговування жилого будинку, господарських будівель та споруд (присадибна ділянка), яка розташована за адресою: м. Новомиргород, вул. Шахтарська, 9, Новомиргородського району Кіровоградської області, за рахунок земель житлової та громадської забудови, що перебувають у запасі на території Новомиргородської міської ради.
2. Якщо при встановленні меж земельної ділянки будуть виявлені розбіжності в даних земельної ділянки, то фактичний остаточний розмір земельної ділянки буде затверджено сесією міської ради додатково.
3. Контроль за виконанням даного рішення покласти на комісію з питань землеустрою, житлово-комунального господарства, розвитку підприємництва, навколишнього середовища та благоустрою.

Міський голова



І. Забажан



УКРАЇНА
Р І Ш Е Н Н Я

п'ятнадцятої сесії сьомого скликання Новомиргородської міської ради
Кіровоградської області

від 15 червня 2017 року

№ 620

м. Новомиргород

**Про надання дозволу на виготовлення
технічної документації із землеустрою
щодо встановлення (відновлення) меж земельних
ділянок в натурі (на місцевості) громадянину
Колісніченку Петру Анатолійовичу**

Відповідно до ст. 26 Закону України "Про місцеве самоврядування в Україні", ст. 12, 81, 118, 121, 125 Земельного кодексу України, розглянувши заяву громадянина Колісніченка Петра Анатолійовича,

СЕСІЯ МІСЬКОЇ РАДИ
В И Р І Ш И Л А:

1. Надати громадянину Колісніченку Петру Анатолійовичу, жителю м. Новомиргород, (вул. Миколи Зерова, 82), дозвіл на виготовлення технічної документації із землеустрою щодо встановлення (відновлення) меж земельних ділянок в натурі (на місцевості) загальною площею 0,1447 га, в тому числі:
 - 0,1000 га забудованих земель під житловою забудовою одно- та двоповерховою, для будівництва та обслуговування жилого будинку, господарських будівель та споруд (присадибна ділянка), яка розташована за адресою: м. Новомиргород, вул. Миколи Зерова, 82 Новомиргородського району Кіровоградської області, за рахунок земель житлової та громадської забудови, що перебувають у запасі на території Новомиргородської міської ради;
 - 0,0447 га ріллі, для ведення особистого селянського господарства, яка за адресою: м. Новомиргород, вул. Миколи Зерова 82, Кіровоградської області, за рахунок земель сільськогосподарського призначення, що перебувають у запасі на території Новомиргородської міської ради.
2. Якщо при встановленні меж земельної ділянки будуть виявлені розбіжності в даних земельної ділянки, то фактичний остаточний розмір земельної ділянки буде затверджено сесією міської ради додатково.
3. Контроль за виконанням даного рішення покласти на комісію з питань землеустрою, житлово-комунального господарства, розвитку підприємництва, навколишнього середовища та благоустрою.

Міський голова

І. Забажан



УКРАЇНА
Р І Ш Е Н Н Я

п'ятнадцятої сесії сьомого скликання Новомиргородської міської ради
Кіровоградської області

від 15 червня 2017 року

№ 621

м. Новомиргород

**Про надання дозволу на виготовлення
технічної документації із землеустрою
щодо встановлення (відновлення) меж земельних
ділянок в натурі (на місцевості) громадянам
Завалко Миколі Івановичу та Завалко Надії Петрівні**

Відповідно до ст. 26 Закону України "Про місцеве самоврядування в Україні", ст. 12, 81, 118, 121, 125 Земельного кодексу України, розглянувши заяву громадян Завалко Миколи Івановича та Завалко Надії Петрівни,

СЕСІЯ МІСЬКОЇ РАДИ
В И Р І Ш И Л А:

1. Надати громадянам Завалку Миколі Івановичу, жителю м. Новомиргород (вул. Соборності, 234) та Завалко Надії Петрівні, жительці м. Новомиргород (вул. Мічуріна, 70) дозвіл на виготовлення технічної документації із землеустрою щодо встановлення (відновлення) меж земельних ділянок в натурі (на місцевості) загальною площею 0,1500 га (з них Завалку Миколі Івановичу 41/100 частки та Завалко Надії Петрівні 59/100 часток), в тому числі:
 - 0,1000 га забудованих земель під житловою забудовою одно- та двоповерховою, для будівництва та обслуговування жилого будинку, господарських будівель та споруд (присадибна ділянка), яка розташована за адресою: м. Новомиргород, вул. Матросова, 28/32 Новомиргородського району Кіровоградської області, за рахунок земель житлової та громадської забудови, що перебувають у запасі на території Новомиргородської міської ради;
 - 0,0500 га ріллі, для ведення особистого селянського господарства, яка за адресою: м. Новомиргород, вул. Матросова, 28/32, Кіровоградської області, за рахунок земель сільськогосподарського призначення, що перебувають у запасі на території Новомиргородської міської ради.
2. Якщо при встановленні меж земельної ділянки будуть виявлені розбіжності в даних земельної ділянки, то фактичний остаточний розмір земельної ділянки буде затверджено сесією міської ради додатково.
3. Контроль за виконанням даного* рішення покласти на комісію з питань землеустрою, житлово-комунального господарства, розвитку підприємництва, навколишнього середовища та благоустрою.

Міський голова

І.Забажан



УКРАЇНА
Р І Ш Е Н Н Я

п'ятнадцятої сесії сьомого скликання Новомиргородської міської ради
Кіровоградської області

від 15 червня 2017 року

№ 622

м. Новомиргород

**Про надання дозволу на виготовлення
технічної документації із землеустрою
щодо встановлення (відновлення) меж земельних
ділянок в натурі (на місцевості) громадянці
Кухаревській Антоніні Іванівні**

Відповідно до ст. 26 Закону України "Про місцеве самоврядування в Україні", ст. 12, 81, 118, 121, 125 Земельного кодексу України, розглянувши заяву громадянки Кухаревської Антоніні Іванівни,

СЕСІЯ МІСЬКОЇ РАДИ
В И Р І Ш И Л А:

1. Надати громадянці Кухаревській Антоніні Іванівні, жительці м. Новомиргород, (вул. Мічуріна, 47), дозвіл на виготовлення технічної документації із землеустрою щодо встановлення (відновлення) меж земельних ділянок в натурі (на місцевості) загальною площею 0,1267 га, в тому числі:
 - 0,1000 га забудованих земель під житловою забудовою одно- та двоповерховою, для будівництва та обслуговування жилого будинку, господарських будівель та споруд (присадибна ділянка), яка розташована за адресою: м. Новомиргород, вул. Вищевигінна, 36 Новомиргородського району Кіровоградської області, за рахунок земель житлової та громадської забудови, що перебувають у запасі на території Новомиргородської міської ради;
 - 0,0267 га ріллі, для ведення особистого селянського господарства, яка розташована за адресою: м. Новомиргород, вул. Вищевигінна, 36, Кіровоградської області, за рахунок земель сільськогосподарського призначення, що перебувають у запасі на території Новомиргородської міської ради.
2. Якщо при встановленні меж земельної ділянки будуть виявлені розбіжності в даних земельної ділянки, то фактичний остаточний розмір земельної ділянки буде затверджено сесією міської ради додатково.
3. Контроль за виконанням даного рішення покласти на комісію з питань землеустрою, житлово-комунального господарства, розвитку підприємництва, навколишнього середовища та благоустрою.

Міський голова

І. Забажан



УКРАЇНА
Р І Ш Е Н Н Я

п'ятнадцятої сесії сьомого скликання Новомиргородської міської ради
Кіровоградської області

від 15 червня 2017 року

№ 623

м. Новомиргород


**Про надання дозволу на виготовлення
технічної документації із землеустрою
щодо встановлення (відновлення) меж земельної
ділянки в натурі (на місцевості) громадянину
Левченку Володимиру Борисовичу**

Відповідно до ст. 26 Закону України “Про місцеве самоврядування в Україні”, ст. 12, 81, 118, 121, 125 Земельного кодексу України, розглянувши заяву громадянина Левченка Володимира Борисовича,

**СЕСІЯ МІСЬКОЇ РАДИ
В И Р І Ш И Л А:**

1. Надати громадянину Левченку Володимиру Борисовичу, жителю м. Новомиргород, (вул. Соборності, 162/2), дозвіл на виготовлення технічної документації із землеустрою щодо встановлення (відновлення) меж земельної ділянки в натурі (на місцевості) площею 0,0929 га, забудованих земель під житловою забудовою одно- та двоповерховою, для будівництва та обслуговування жилого будинку, господарських будівель та споруд (присадибна ділянка), яка розташована за адресою: м. Новомиргород, вул. вул. Соборності, 162/2, Новомиргородського району Кіровоградської області, за рахунок земель житлової та громадської забудови, що перебувають у запасі на території Новомиргородської міської ради.
2. Якщо при встановленні меж земельної ділянки будуть виявлені розбіжності в даних земельної ділянки, то фактичний остаточний розмір земельної ділянки буде затверджено сесією міської ради додатково.
3. Контроль за виконанням даного рішення покласти на комісію з питань землеустрою, житлово-комунального господарства, розвитку підприємництва, навколишнього середовища та благоустрою.

Міський голова



І.Забажан



УКРАЇНА
РІШЕННЯ

п'ятнадцятої сесії сьомого скликання Новомиргородської міської ради
Кіровоградської області

від 15 червня 2017 року

№ 624

м. Новомиргород


**Про надання дозволу на виготовлення
технічної документації із землеустрою
щодо встановлення (відновлення) меж земельних
ділянок в натурі (на місцевості) громадянину
Хоруженку Вадиму Володимировичу**

Відповідно до ст. 26 Закону України "Про місцеве самоврядування в Україні", ст. 12, 81, 118, 121, 125 Земельного кодексу України, розглянувши заяву громадянина Хоруженка Вадима Володимировича,

СЕСІЯ МІСЬКОЇ РАДИ
В И Р І Ш И Л А:

1. Надати громадянину Хоруженку Вадиму Володимировичу, жителю м. Кропивницький (вул. Леваневського, 16, кв. 62) дозвіл на виготовлення технічної документації із землеустрою щодо встановлення (відновлення) меж земельних ділянок в натурі (на місцевості) загальною площею 0,2079 га (з них Хоруженку Вадиму Володимировичу 19/50 часток та Новомиргородській міській раді 31/50 часток), в тому числі:
 - 0,1000 га забудованих земель під житловою забудовою одно- та двоповерховою, для будівництва та обслуговування жилого будинку, господарських будівель та споруд (присадибна ділянка), яка розташована за адресою: м. Новомиргород, вул. Соборності, 273 Новомиргородського району Кіровоградської області, за рахунок земель житлової та громадської забудови, що перебувають у запасі на території Новомиргородської міської ради;
 - 0,1079 га ріллі, для ведення особистого селянського господарства, яка за адресою: м. Новомиргород, вул. Соборності, 273, Кіровоградської області, за рахунок земель сільськогосподарського призначення, що перебувають у запасі на території Новомиргородської міської ради.
2. Якщо при встановленні меж земельної ділянки будуть виявлені розбіжності в даних земельної ділянки, то фактичний остаточний розмір земельної ділянки буде затверджено сесією міської ради додатково.
3. Контроль за виконанням даного рішення покласти на комісію з питань землеустрою, житлово-комунального господарства, розвитку підприємництва, навколишнього середовища та благоустрою.

Міський голова



І. Забажан



УКРАЇНА
Р І Ш Е Н Н Я

п'ятнадцятої сесії сьомого скликання Новомиргородської міської ради
Кіровоградської області

від 15 червня 2017 року

№ 625

м. Новомиргород


**Про надання дозволу на виготовлення
технічної документації із землеустрою
щодо встановлення (відновлення) меж земельної
ділянки в натурі (на місцевості) громадянину
Тарасенку Сергію Олександровичу**

Відповідно до ст. 26 Закону України "Про місцеве самоврядування в Україні", ст. 12, 81, 118, 121, 125 Земельного кодексу України, розглянувши заяву громадянина Тарасенка Сергія Олександровича,

СЕСІЯ МІСЬКОЇ РАДИ
В И Р І Ш И Л А:

1. Надати громадянину Тарасенку Сергію Олександровичу, жителю м. Новомиргород, (вул. Шахтарська, 12), дозвіл на виготовлення технічної документації із землеустрою щодо встановлення (відновлення) меж земельної ділянки в натурі (на місцевості) площею 0,0794 га, забудованих земель під житловою забудовою одно- та двоповерховою, для будівництва та обслуговування жилого будинку, господарських будівель та споруд (присадибна ділянка), яка розташована за адресою: м. Новомиргород, вул. Шахтарська, 12, Новомиргородського району Кіровоградської області, за рахунок земель житлової та громадської забудови, що перебувають у запасі на території Новомиргородської міської ради.
2. Якщо при встановленні меж земельної ділянки будуть виявлені розбіжності в даних земельної ділянки, то фактичний остаточний розмір земельної ділянки буде затверджено сесією міської ради додатково.
3. Контроль за виконанням даного рішення покласти на комісію з питань землеустрою, житлово-комунального господарства, розвитку підприємництва, навколишнього середовища та благоустрою.

Міський голова



І. Забажан



УКРАЇНА
РІШЕННЯ

п'ятнадцятої сесії сьомого скликання Новомиргородської міської ради
Кіровоградської області

від 15 червня 2017 року

№ 626

м. Новомиргород


**Про надання дозволу на виготовлення
технічної документації із землеустрою
щодо встановлення (відновлення) меж земельної
ділянки в натурі (на місцевості) громадянину
Могилі Павлу Олександровичу**

Відповідно до ст. 26 Закону України "Про місцеве самоврядування в Україні", ст. 12, 81, 118, 121, 125 Земельного кодексу України, розглянувши заяву громадянина Могилі Павла Олександровича,

СЕСІЯ МІСЬКОЇ РАДИ
В І Р І Ш И Л А:

1. Надати громадянину Могилі Павлу Олександровичу, жителю м. Новомиргород, (вул. Соборності, 31/1), дозвіл на виготовлення технічної документації із землеустрою щодо встановлення (відновлення) меж земельної ділянки в натурі (на місцевості) площею 0,0843 га, забудованих земель під житловою забудовою одно- та двоповерховою, для будівництва та обслуговування жилого будинку, господарських будівель та споруд (присадибна ділянка), яка розташована за адресою: м. Новомиргород, вул. Соборності, 33/1, Новомиргородського району Кіровоградської області, за рахунок земель житлової та громадської забудови, що перебувають у запасі на території Новомиргородської міської ради.
2. Якщо при встановленні меж земельної ділянки будуть виявлені розбіжності в даних земельної ділянки, то фактичний остаточний розмір земельної ділянки буде затверджено сесією міської ради додатково.
3. Контроль за виконанням даного рішення покласти на комісію з питань землеустрою, житлово-комунального господарства, розвитку підприємництва, навколишнього середовища та благоустрою.

Міський голова



І. Забажан



УКРАЇНА
Р І Ш Е Н Н Я

п'ятнадцятої сесії сьомого скликання Новомиргородської міської ради
Кіровоградської області

від 15 червня 2017 року

№ 627

м. Новомиргород

**Про надання дозволу на виготовлення
технічної документації із землеустрою
щодо встановлення (відновлення) меж земельних
ділянок в натурі (на місцевості) громадянці
Малишевій Олесі Орестівні**

Відповідно до ст. 26 Закону України "Про місцеве самоврядування в Україні", ст. 12, 81, 118, 121, 125 Земельного кодексу України, розглянувши заяву громадянки Малишевої Олесі Орестівни,

СЕСІЯ МІСЬКОЇ РАДИ
В И Р І Ш И Л А:

1. Надати громадянці Малишевій Олесі Орестівні, жительці м. Київ, дозвіл на виготовлення технічної документації із землеустрою щодо встановлення (відновлення) меж земельних ділянок в натурі (на місцевості) загальною площею 0,1254 га (з них Малишевій Олесі Орестівні 17/30 часток та Новомиргородській міській раді 13/30 часток), в тому числі:
 - 0,1000 га забудованих земель під житловою забудовою одно- та двоповерховою, для будівництва та обслуговування жилого будинку, господарських будівель та споруд (присадибна ділянка), яка розташована за адресою: м. Новомиргород, вул. Кузнечна, 33 Новомиргородського району Кіровоградської області, за рахунок земель житлової та громадської забудови, що перебувають у запасі на території Новомиргородської міської ради;
 - 0,0254 га ріллі, для ведення особистого селянського господарства, яка за адресою: м. Новомиргород, вул. Кузнечна, 33, Кіровоградської області, за рахунок земель сільськогосподарського призначення, що перебувають у запасі на території Новомиргородської міської ради.
2. Якщо при встановленні меж земельної ділянки будуть виявлені розбіжності в даних земельної ділянки, то фактичний остаточний розмір земельної ділянки буде затверджено сесією міської ради додатково.
3. Контроль за виконанням даного рішення покласти на комісію з питань землеустрою, житлово-комунального господарства, розвитку підприємництва, навколишнього середовища та благоустрою.

Міський голова

І.Забажан



УКРАЇНА
РІШЕННЯ

п'ятнадцятої сесії сьомого скликання Новомиргородської міської ради
Кіровоградської області

від 15 червня 2017 року

№ 628

м. Новомиргород

**Про надання дозволу на розробку
проекту землеустрою щодо відведення
земельної ділянки в приватну власність
громадянину Коваленку Максиму Васильовичу**

Відповідно до ст. 26 Закону України "Про місцеве самоврядування в Україні", ст. 12, 81, 118, 121, 125 Земельного кодексу України, розглянувши заяву громадянина Коваленка Максима Васильовича,

СЕСІЯ МІСЬКОЇ РАДИ
В И Р І Ш И Л А:

1. Надати громадянину Коваленку Максиму Васильовичу, жителю с. Листопадове, дозвіл на розробку проекту землеустрою щодо відведення в приватну власність земельної ділянки орієнтовною площею 0,1000 га забудованих земель під житловою забудовою одно- та двоповерховою, для будівництва та обслуговування жилого будинку, господарських будівель і споруд (присадибна ділянка), яка розташована за адресою: м. Новомиргород, вул. Макаренка, 27, Новомиргородського району Кіровоградської області, за рахунок земель житлової та громадської забудови, що перебувають у запасі на території Новомиргородської міської ради;
2. В разі виявлення, при виготовленні проекту, розбіжностей між площами, вказаними у рішенні, остаточний розмір буде вказано при його затвердженні.
3. Контроль за виконанням даного рішення покласти на комісію з питань землеустрою, житлово-комунального господарства, розвитку підприємництва, навколишнього середовища та благоустрою.

Міський голова

І. Забажан



УКРАЇНА
РІШЕННЯ

п'ятнадцятої сесії сьомого скликання Новомиргородської міської ради
Кіровоградської області

від 15 червня 2017 року

№ 629

м. Новомиргород


**Про надання дозволу на розробку
проекту землеустрою щодо відведення
земельної ділянки в приватну власність
громадянці Панасенко Світлани Ігорівни**

Відповідно до ст. 26 Закону України "Про місцеве самоврядування в Україні", ст. 12, 81, 118, 121, 125 Земельного кодексу України, розглянувши заяву громадянки Панасенко Світлани Ігорівни,

**СЕСІЯ МІСЬКОЇ РАДИ
В І Р І Ш И Л А:**

1. Надати громадянці Панасенко Світлані Ігорівні, жительці м. Новомиргород (вул. Кузнечна, 7/11), дозвіл на розробку проекту землеустрою щодо відведення земельної ділянки в приватну власність орієнтовною площею 0, 0342 га, ріллі, для ведення особистого селянського господарства, яка розташована за адресою: м. Новомиргород, пров. Кузнечний, 5/10, Новомиргородського району Кіровоградської області, за рахунок земель сільськогосподарського призначення, що перебувають у запасі на території Новомиргородської міської ради.
2. В разі виявлення, при виготовленні проекту, розбіжностей між площами, вказаними у рішенні, остаточний розмір буде вказано при його затвердженні.
3. Контроль за виконанням даного рішення покласти на комісію з питань землеустрою, житлово-комунального господарства, розвитку підприємництва, навколишнього середовища та благоустрою.

Міський голова



І.Забажан



УКРАЇНА
Р І Ш Е Н Н Я

п'ятнадцятої сесії сьомого скликання Новомиргородської міської ради
Кіровоградської області

від 15 червня 2017 року

№ 630

м. Новомиргород

**Про надання дозволу на розробку
проекту землеустрою щодо відведення
земельної ділянки в приватну власність
громадянці Гуменюк Тамарі Іванівні**

Відповідно до ст. 26 Закону України "Про місцеве самоврядування в Україні", ст. 12, 81, 118, 121, 125 Земельного кодексу України, розглянувши заяву громадянки Гуменюк Тамари Іванівни,

СЕСІЯ МІСЬКОЇ РАДИ
В И Р І Ш И Л А:

1. Надати громадянці Гуменюк Тамарі Іванівні, жительці с. Кропивницьке, Новоукраїнського району, Кіровоградської області дозвіл на розробку проекту землеустрою щодо відведення земельних ділянок в приватну власність орієнтовною площею 1,0800 га, в тому числі:
 - 0,2500 га забудованих земель під житловою забудовою одно- та двоповерховою, для будівництва та обслуговування жилого будинку, господарських будівель і споруд (присадибна ділянка), яка розташована за адресою: с. Бирзулове, вул. Чкалова, 57 Новомиргородського району Кіровоградської області, за рахунок земель житлової та громадської забудови, що перебувають у запасі на території Новомиргородської міської ради;
 - 0,8500 га ріллі, для ведення особистого селянського господарства, яка розташована за адресою: с. Бирзулове, вул. Чкалова, 57 Новомиргородського району Кіровоградської області, за рахунок земель сільськогосподарського призначення, що перебувають у запасі на території Новомиргородської міської ради.
2. В разі виявлення, при виготовленні проекту, розбіжностей між площами, вказаними у рішенні, остаточний розмір буде вказано при його затвердженні.
3. Контроль за виконанням даного рішення покласти на комісію з питань землеустрою, житлово-комунального господарства, розвитку підприємництва, навколишнього середовища та благоустрою.

Міський голова

І.Забажан



УКРАЇНА
РІШЕННЯ

п'ятнадцятої сесії сьомого скликання Новомиргородської міської ради
Кіровоградської області

від 15 червня 2017 року

№ 631

м. Новомиргород


Про надання дозволу на розробку проекту землеустрою щодо відведення земельної ділянки в приватну власність громадянину Малашевичу Миколі Андрійовичу

Відповідно до ст. 26 Закону України "Про місцеве самоврядування в Україні", ст. 12, 81, 118, 121, 125 Земельного кодексу України, розглянувши заяву громадянина Малашевича Миколи Андрійовича,

СЕСІЯ МІСЬКОЇ РАДИ
В И Р І Ш И Л А:

1. Надати громадянину Малашевичу Миколі Андрійовичу, жителю м. Новомиргород (вул. Оболенського, 91), дозвіл на розробку проекту землеустрою щодо відведення земельної ділянки в приватну власність орієнтовною площею 0,7000 га, ріллі, для ведення особистого селянського господарства, яка розташована за адресою: м. Новомиргород, вул. Оболенського, Новомиргородського району Кіровоградської області, за рахунок земель сільськогосподарського призначення, що перебувають у запасі на території Новомиргородської міської ради.
2. В разі виявлення, при виготовленні проекту, розбіжностей між площами, вказаними у рішенні, остаточний розмір буде вказано при його затвердженні.
3. Контроль за виконанням даного рішення покласти на комісію з питань землеустрою, житлово-комунального господарства, розвитку підприємництва, навколишнього середовища та благоустрою.

Міський голова



І. Забажан



УКРАЇНА
Р І Ш Е Н Н Я

п'ятнадцятої сесії сьомого скликання Новомиргородської міської ради
Кіровоградської області

від 15 червня 2017 року

№ 632

м. Новомиргород


**Про надання дозволу на розробку
проекту землеустрою щодо відведення
земельної ділянки в приватну власність
громадянці Зайцевій Ганні Дмитрівні**

Відповідно до ст. 26 Закону України “Про місцеве самоврядування в Україні”, ст. 12, 81, 118, 121, 125 Земельного кодексу України, розглянувши заяву громадянки Зайцевої Ганни Дмитрівни,

СЕСІЯ МІСЬКОЇ РАДИ
В И Р І Ш И Л А:

1. Надати громадянці Зайцевій Ганні Дмитрівні, жительці м. Новомиргород (вул. Соборності, 165 кв. 15), дозвіл на розробку проекту землеустрою щодо відведення в приватну власність земельної ділянки орієнтовною площею 0,0600 га забудованих земель під житловою забудовою одно- та двоповерховою, для будівництва та обслуговування жилого будинку, господарських будівель і споруд (присадибна ділянка), яка розташована за адресою: м. Новомиргород, пров. Міцкевича, 10, Новомиргородського району Кіровоградської області, за рахунок земель житлової та громадської забудови, що перебувають у запасі на території Новомиргородської міської ради;
2. В разі виявлення, при виготовленні проекту, розбіжностей між площами, вказаними у рішенні, остаточний розмір буде вказано при його затвердженні.
3. Контроль за виконанням даного рішення покласти на комісію з питань землеустрою, житлово-комунального господарства, розвитку підприємництва, навколишнього середовища та благоустрою.

Міський голова



І. Забажан



УКРАЇНА

Р І Ш Е Н Н Я

**п'ятнадцятої сесії сьомого скликання Новомиргородської міської ради
Кіровоградської області**

від 15 червня 2017 року

№ 633

м. Новомиргород


**Про надання дозволу на розробку
проекту землеустрою щодо відведення
земельної ділянки в приватну власність
громадянину Горбуліну Михайлу Дмитровичу**

Відповідно до ст. 26 Закону України "Про місцеве самоврядування в Україні", ст. 12, 81, 118, 121, 125 Земельного кодексу України, розглянувши заяву громадянина Горбуліна Михайла Дмитровича,

**СЕСІЯ МІСЬКОЇ РАДИ
В И Р І Ш И Л А:**

1. Надати громадянину Горбуліну Михайлу Дмитровичу, жителю м. Новомиргород (вул. Лесі Українки, 55), дозвіл на розробку проекту землеустрою щодо відведення земельної ділянки в приватну власність орієнтовною площею 0,3400 га, ріллі, для ведення особистого селянського господарства, яка розташована за адресою: м. Новомиргород, пров. Кирила Стеценка, Новомиргородського району Кіровоградської області, за рахунок земель сільськогосподарського призначення, що перебувають у запасі на території Новомиргородської міської ради.
2. В разі виявлення, при виготовленні проекту, розбіжностей між площами, вказаними у рішенні, остаточний розмір буде вказано при його затвердженні.
3. Контроль за виконанням даного рішення покласти на комісію з питань землеустрою, житлово-комунального господарства, розвитку підприємництва, навколишнього середовища та благоустрою.

Міський голова



І.Забажан



УКРАЇНА
РІШЕННЯ

п'ятнадцятої сесії сьомого скликання Новомиргородської міської ради
Кіровоградської області

від 15 червня 2017 року

№ 634

м. Новомиргород


**Про надання дозволу на розробку
проекту землеустрою щодо відведення
земельної ділянки в приватну власність
громадянці Карповій Олені Михайлівні**

Відповідно до ст. 26 Закону України "Про місцеве самоврядування в Україні", ст. 12, 81, 118, 121, 125 Земельного кодексу України, розглянувши заяву громадянки Карпової Олени Михайлівни,

СЕСІЯ МІСЬКОЇ РАДИ
В И Р І Ш И Л А:

1. Надати громадянці Карповій Олені Михайлівні, жительці м. Новомиргород (вул. Софіївська, 70), дозвіл на розробку проекту землеустрою щодо відведення земельної ділянки в приватну власність орієнтовною площею 0,5700 га, ріллі, для ведення особистого селянського господарства, яка розташована за адресою: с. Лікареве, вул. Перемоги, Новомиргородського району Кіровоградської області, за рахунок земель сільськогосподарського призначення, що перебувають у запасі на території Новомиргородської міської ради.
2. В разі виявлення, при виготовленні проекту, розбіжностей між площами, вказаними у рішенні, остаточний розмір буде вказано при його затвердженні.
3. Контроль за виконанням даного рішення покласти на комісію з питань землеустрою, житлово-комунального господарства, розвитку підприємництва, навколишнього середовища та благоустрою.

Міський голова



І.Забажан



УКРАЇНА
РІШЕННЯ

п'ятнадцятої сесії сьомого скликання Новомиргородської міської ради
Кіровоградської області

від 15 червня 2017 року

№ 635

м. Новомиргород


**Про надання дозволу на розробку
проекту землеустрою щодо відведення
земельної ділянки в приватну власність
громадянину Гончарову Валентину Олексійовичу**

Відповідно до ст. 26 Закону України "Про місцеве самоврядування в Україні", ст. 12, 81, 118, 121, 125 Земельного кодексу України, розглянувши заяву громадянина Гончарова Валентина Олексійовича,

**СЕСІЯ МІСЬКОЇ РАДИ
ВИРІШИЛА:**

1. Надати громадянину Гончарову Валентину Олексійовичу, жителю м. Новомиргород (І пров. Франко, 6), дозвіл на розробку проекту землеустрою щодо відведення земельної ділянки в приватну власність орієнтовною площею 0,1000 га, ріллі, для ведення особистого селянського господарства, яка розташована за адресою: м. Новомиргород, вул. Винниченка, Новомиргородського району Кіровоградської області, за рахунок земель сільськогосподарського призначення, що перебувають у запасі на території Новомиргородської міської ради.
2. В разі виявлення, при виготовленні проекту, розбіжностей між площами, вказаними у рішенні, остаточний розмір буде вказано при його затвердженні.
3. Контроль за виконанням даного рішення покласти на комісію з питань землеустрою, житлово-комунального господарства, розвитку підприємництва, навколишнього середовища та благоустрою.

Міський голова



І. Забажан



УКРАЇНА
РІШЕННЯ

п'ятнадцятої сесії сьомого скликання Новомиргородської міської ради
Кіровоградської області

від 15 червня 2017 року

№ 636

м. Новомиргород


**Про надання дозволу на розробку
проекту землеустрою щодо відведення
земельної ділянки в приватну власність
громадянці Пасічник Тетяні Олексіївни**

Відповідно до ст. 26 Закону України "Про місцеве самоврядування в Україні", ст. 12, 81, 118, 121, 125 Земельного кодексу України, розглянувши заяву громадянки Пасічник Тетяни Олексіївни,

СЕСІЯ МІСЬКОЇ РАДИ
В И Р І Ш И Л А:

1. Надати громадянці Пасічник Тетяні Олексіївни, жительці м. Новомиргород (вул. Жовтнева, 53), дозвіл на розробку проекту землеустрою щодо відведення в приватну власність земельної ділянки орієнтовною площею 0,1000 га забудованих земель під житловою забудовою одно- та двоповерховою, для будівництва та обслуговування жилого будинку, господарських будівель і споруд (присадибна ділянка), яка розташована за адресою: м. Новомиргород, вул. Винниченка, 8, Новомиргородського району Кіровоградської області, за рахунок земель житлової та громадської забудови, що перебувають у запасі на території Новомиргородської міської ради;
2. В разі виявлення, при виготовленні проекту, розбіжностей між площами, вказаними у рішенні, остаточний розмір буде вказано при його затвердженні.
3. Контроль за виконанням даного рішення покласти на комісію з питань землеустрою, житлово-комунального господарства, розвитку підприємництва, навколишнього середовища та благоустрою.

Міський голова



І.Забажан



УКРАЇНА
РІШЕННЯ

п'ятнадцятої сесії сьомого скликання Новомиргородської міської ради
Кіровоградської області

від 15 червня 2017 року

№ 637

м. Новомиргород


**Про передачу в приватну власність
земельної ділянки громадянину
Голоцвану Олександрю Васильовичу**

Відповідно до ст. 12, 81, 118, 121, 125 Земельного кодексу України, ст. 26 Закону України "Про місцеве самоврядування в Україні" та заяви громадянина Голоцвана Олександра Васильовича,

**СЕСІЯ МІСЬКОЇ РАДИ
В И Р І Ш И Л А:**

1. Затвердити технічну документацію із землеустрою щодо встановлення (відновлення) меж земельної ділянки в натурі (на місцевості) загальною площею 0,0731 га для будівництва та обслуговування житлового будинку, господарських будівель та споруд (присадибна ділянка) за адресою м. Новомиргород, вул. Кузнечна, 34.
2. Передати громадянину Голоцвану Олександрю Васильовичу, жителю м. Київ (вул. Житомирська, 29а, кв. 13) в приватну власність земельну ділянку загальною площею 0,0731 га, (у тому числі по угіддях: 0,0731 га - під житловою забудовою одно – та двоповерховою), для будівництва та обслуговування жилого будинку, господарських будівель і споруд (присадибна ділянка), яка розташована за адресою: м. Новомиргород, вул. Кузнечна, 34 за рахунок земель житлової та громадської забудови, що перебувають у запасі на території Новомиргородської міської ради, кадастровий номер земельної ділянки: 3523810100:50:040:0050.
3. Контроль за виконанням даного рішення покласти на комісію з питань землеустрою, житлово-комунального господарства, розвитку підприємництва, навколишнього середовища та благоустрою.

Міський голова



І.Забажан



УКРАЇНА
РІШЕННЯ

п'ятнадцятої сесії сьомого скликання Новомиргородської міської ради
Кіровоградської області

від 15 червня 2017 року

№ 638

м. Новомиргород


**Про передачу в приватну власність
земельної ділянки громадянину
Клисуну Сергію Анатолійовичу**

Відповідно до ст. 12, 81, 118, 121, 125 Земельного кодексу України, ст. 26 Закону України "Про місцеве самоврядування в Україні" та заяви громадянина Клисун Сергія Анатолійовича,

**СЕСІЯ МІСЬКОЇ РАДИ
В І Р І Ш И Л А:**

1. Затвердити технічну документацію із землеустрою щодо встановлення (відновлення) меж земельної ділянки в натурі (на місцевості) загальною площею 0,0952 га для будівництва та обслуговування житлового будинку, господарських будівель та споруд (присадибна ділянка) за адресою м. Новомиргород, вул. Андрія Гурічева, 8.
2. Передати громадянину Клисуну Сергію Анатолійовичу, жителю с. Мар'ївка, (вул. Центральна, 22) в приватну власність земельну ділянку загальною площею 0,0952 га, (у тому числі по угіддях: 0,0667 га - під житловою забудовою одно – та двоповерховою та 0,0285 га - рілля), для будівництва та обслуговування жилого будинку, господарських будівель і споруд (присадибна ділянка), яка розташована за адресою: м. Новомиргород, вул. Андрія Гурічева, 8 за рахунок земель житлової та громадської забудови, що перебувають у запасі на території Новомиргородської міської ради, кадастровий номер земельної ділянки: 3523810100:50:083:0050.
3. Контроль за виконанням даного рішення покласти на комісію з питань землеустрою, житлово-комунального господарства, розвитку підприємництва, навколишнього середовища та благоустрою.

Міський голова



І.Забжан



УКРАЇНА
Р І Ш Е Н Н Я

п'ятнадцятої сесії сьомого скликання Новомиргородської міської ради
Кіровоградської області

від 15 червня 2017 року

№ 639

м. Новомиргород

**Про передачу в приватну власність
земельної ділянки громадянину
Волошину Олегу Степановичу**

Відповідно до ст. 12, 81, 118, 121, 125 Земельного кодексу України, ст. 26 Закону України "Про місцеве самоврядування в Україні" та заяви громадянина Волошина Олега Степановича,

**СЕСІЯ МІСЬКОЇ РАДИ
В И Р І Ш И Л А:**

1. Затвердити технічну документацію із землеустрою щодо встановлення (відновлення) меж земельної ділянки в натурі (на місцевості) загальною площею 0,0773 га для будівництва та обслуговування житлового будинку, господарських будівель та споруд (присадибна ділянка) за адресою: м. Новомиргород, вул. Шолом Алейхема, 7.
2. Передати громадянину Волошину Олегу Степановичу, жителю м. Новомиргород, (вул. Шолом Алейхема, 7) в приватну власність земельну ділянку загальною площею 0,0773 га, (у тому числі по угіддях: 0,0408 га - під житловою забудовою одно – та двоповерховою та 0,0365 га - рілля), для будівництва та обслуговування жилого будинку, господарських будівель і споруд (присадибна ділянка), яка розташована за адресою: м. Новомиргород, вул. Шолом Алейхема, 7 за рахунок земель житлової та громадської забудови, що перебувають у запасі на території Новомиргородської міської ради, кадастровий номер земельної ділянки: 3523810100:50:023:0051.
3. Контроль за виконанням даного рішення покласти на комісію з питань землеустрою, житлово-комунального господарства, розвитку підприємництва, навколишнього середовища та благоустрою.

Міський голова

І. Забажан



УКРАЇНА
Р І Ш Е Н Н Я

п'ятнадцятої сесії сьомого скликання Новомиргородської міської ради
Кіровоградської області

від 15 червня 2017 року

№ 640

м. Новомиргород


**Про передачу в приватну власність
земельної ділянки громадянам
Криктотненко Оксані Сергіївні та
Криктотненку Роману Анатолійовичу**

Відповідно до ст. 12, 81, 118, 121, 125 Земельного кодексу України, ст. 26 Закону України "Про місцеве самоврядування в Україні" та заяв громадян Криктотненко Оксани Сергіївни та Криктотненко Романа Анатолійовича,

СЕСІЯ МІСЬКОЇ РАДИ
В І Р І Ш И Л А:

1. Затвердити технічну документацію із землеустрою щодо встановлення (відновлення) меж земельної ділянки в натурі (на місцевості) загальною площею 0,0629 га для будівництва та обслуговування житлового будинку, господарських будівель та споруд (присадибна ділянка) за адресою: м. Новомиргород, вул. Петра Біби, 7.
2. Передати громадянам Криктотненко Оксані Сергіївні, жительці м. Новомиргород, (вул. Петра Біби, 7) та Криктотненку Роману Анатолійовичу, жителю с. Кам'янка (вул. Гайдара, 20) в приватну власність земельну ділянку загальною площею 0,0629 га, - під житловою забудовою одно – та двоповерховою), для будівництва та обслуговування жилого будинку, господарських будівель і споруд (присадибна ділянка), яка розташована за адресою: м. Новомиргород, вул. Петра Біби, 7 (в тому числі Криктотненко Оксані Сергіївні ½ частки та Криктотненку Роману Анатолійовичу ½ частки), за рахунок земель житлової та громадської забудови, що перебувають у запасі на території Новомиргородської міської ради, кадастровий номер земельної ділянки: 3523810100:50:103:0103.
3. Контроль за виконанням даного рішення покласти на комісію з питань землеустрою, житлово-комунального господарства, розвитку підприємництва, навколишнього середовища та благоустрою.

Міський голова



І. Забажан



УКРАЇНА
Р І Ш Е Н Н Я

п'ятнадцятої сесії сьомого скликання Новомиргородської міської ради
Кіровоградської області

від 15 червня 2017 року

№ 641

м. Новомиргород

**Про передачу в приватну власність
земельної ділянки громадянам
Гержевану Сергію Анатолійовичу,
Ситник Вірі Яківні та
Бурмістровій Владиславі Анатоліївні**

Відповідно до ст. 12, 81, 118, 121, 125 Земельного кодексу України, ст. 26 Закону України "Про місцеве самоврядування в Україні" та заяв громадян Гержевана Сергія Анатолійовича, Ситник Віри Яківни та Бурмістрової Владислави Анатоліївни,

СЕСІЯ МІСЬКОЇ РАДИ
В И Р І Ш И Л А:

1. Затвердити технічну документацію із землеустрою щодо встановлення (відновлення) меж земельної ділянки в натурі (на місцевості) загальною площею 0,0600 га для будівництва та обслуговування житлового будинку, господарських будівель та споруд (присадибна ділянка) за адресою: м. Новомиргород, вул. Єврейська, буд. 18а.
2. Передати громадянам Гержевану Сергію Анатолійовичу, жителю м. Новомиргород (вул. Єврейська, 18а), Ситник Вірі Яківні, жительці м. Новомиргород, (вул. Єврейська, 18а) та Бурмістровій Владиславі Анатоліївні жительці м. Львів (вул. Любінська, 96 кв. 131) в приватну власність земельну ділянку загальною площею 0,0600 га, - під житловою забудовою одно – та двоповерховою, для будівництва та обслуговування жилого будинку, господарських будівель і споруд (присадибна ділянка), яка розташована за адресою: м. Новомиргород, вул. Єврейська, 18а (в тому числі Гержевану Сергію Анатолійовичу – 1/6 частки, Ситник Вірі Яківні – 2/3 частки та Бурмістровій Владиславі Анатоліївні – 1/6 частки), за рахунок земель житлової та громадської забудови, що перебувають у запасі на території Новомиргородської міської ради, кадастровий номер земельної ділянки: 3523810100:50:045:0060.
3. Контроль за виконанням даного рішення покласти на комісію з питань землеустрою, житлово-комунального господарства, розвитку підприємництва, навколишнього середовища та благоустрою.

Міський голова

І. Забажан



УКРАЇНА
РІШЕННЯ

п'ятнадцятої сесії сьомого скликання Новомиргородської міської ради
Кіровоградської області

від 15 червня 2017 року

№ 642

м. Новомиргород


**Про передачу в приватну власність
земельної ділянки громадянці
Уманець Ларисі Валентинівні**

Відповідно до ст. 12, 81, 118, 121, 125 Земельного кодексу України, ст. 26 Закону України "Про місцеве самоврядування в Україні" та заяви громадянки Уманець Лариси Валентинівни,

СЕСІЯ МІСЬКОЇ РАДИ
В І Р І Ш И Л А:

1. Затвердити проект землеустрою щодо відведення земельної ділянки у власність громадянці Уманець Ларисі Валентинівні, для ведення особистого селянського господарства загальною площею 0,1000 га для ведення особистого селянського господарства, за адресою м. Новомиргород, вул. Оболенського, 48.
2. Передати громадянці Уманець Ларисі Валентинівні, жительці м. Новомиргород, (вул. Оболенського, 46) в приватну власність земельну ділянку загальною площею 0,1000 га ріллі, для ведення особистого селянського господарства, яка розташована за адресою: м. Новомиргород, вул. Оболенського, 48, за рахунок земель сільськогосподарського призначення, що перебувають у запасі на території Новомиргородської міської ради, кадастровий номер земельної ділянки: 3523810100:50:193:0053.
3. Контроль за виконанням даного рішення покласти на комісію з питань землеустрою, житлово-комунального господарства, розвитку підприємництва, навколишнього середовища та благоустрою.

Міський голова



І. Забажан



УКРАЇНА
Р І Ш Е Н Н Я

п'ятнадцятої сесії сьомого скликання Новомиргородської міської ради
Кіровоградської області

від 15 червня 2017 року

№ 643

м. Новомиргород


**Про надання дозволу на розробку
проекту землеустрою щодо відведення
земельної ділянки в приватну власність
громадянина Настусенку Олександр Володимировичу**

Відповідно до ст. 26 Закону України "Про місцеве самоврядування в Україні", ст. 12, 81, 118, 121, 125 Земельного кодексу України, розглянувши заяву громадянина Настусенка Олександра Володимировича,

**СЕСІЯ МІСЬКОЇ РАДИ
В И Р І Ш И Л А:**

1. Надати громадянину Настусенку Олександр Володимировичу, жителю м. Новомиргород (вул. Євгенія Присяжного, 21/56 кв. 35), дозвіл на розробку проекту землеустрою щодо відведення земельної ділянки в приватну власність орієнтовною площею 0,0030 га, забудованих земель під житловою забудовою одно- та двоповерховою, для будівництва індивідуального гаража, яка розташована за адресою: м. Новомиргород, пров. Бабушкіна, Новомиргородського району Кіровоградської області, за рахунок житлової та громадської забудови, що перебувають у запасі на території Новомиргородської міської ради.
2. В разі виявлення, при виготовленні проекту, розбіжностей між площами, вказаними у рішенні, остаточний розмір буде вказано при його затвердженні.
3. Контроль за виконанням даного рішення покласти на комісію з питань землеустрою, житлово-комунального господарства, розвитку підприємництва, навколишнього середовища та благоустрою.

Міський голова



І.Забажан



УКРАЇНА
Р І Ш Е Н Н Я

п'ятнадцятої сесії сьомого скликання Новомиргородської міської ради
Кіровоградської області

від 15 червня 2017 року

№ 644

м. Новомиргород

**Про надання дозволу на виготовлення
технічної документації із землеустрою
щодо встановлення (відновлення) меж земельних
ділянок в натурі (на місцевості) громадянам
Соколовій Тетяні Миколаївні та
Соколову Юрію Миколайовичу**

Відповідно до ст. 26 Закону України "Про місцеве самоврядування в Україні", ст. 12, 81, 118, 121, 125 Земельного кодексу України, розглянувши заяву громадян Соколової Тетяни Миколаївни та Соколова Юрія Миколайовича,

СЕСІЯ МІСЬКОЇ РАДИ
В И Р І Ш И Л А:

1. Надати громадянам Соколовій Тетяні Миколаївні, жительці м. Новомиргород (пров. Валянський, 5) та Соколову Юрію Миколайовичу м. Новомиргород (вул. Софіївська, 10) дозвіл на виготовлення технічної документації із землеустрою щодо встановлення (відновлення) меж земельної ділянки в натурі (на місцевості) загальною площею 0,0644 га забудованих земель під житловою забудовою одно- та двоповерховою, для будівництва та обслуговування жилого будинку, господарських будівель та споруд (присадибна ділянка), яка розташована за адресою: м. Новомиргород, пров. Валянський, 5 (з них Соколовій Тетяні Миколаївні $\frac{1}{2}$ частки та Соколову Юрію Миколайовичу $\frac{1}{2}$ частки частки), за рахунок земель житлової та громадської забудови, що перебувають у запасі на території Новомиргородської міської ради.
2. Якщо при встановленні меж земельної ділянки будуть виявлені розбіжності в даних земельної ділянки, то фактичний остаточний розмір земельної ділянки буде затверджено сесією міської ради додатково.
3. Контроль за виконанням даного рішення покласти на комісію з питань землеустрою, житлово-комунального господарства, розвитку підприємництва, навколишнього середовища та благоустрою.

Міський голова

І. Забажан



УКРАЇНА
РІШЕННЯ

п'ятнадцятої сесії сьомого скликання Новомиргородської міської ради
Кіровоградської області

від 15 червня 2017 року

№ 645

м. Новомиргород


**Про скасування рішення
сесії міської ради
№220 від 21 квітня 1996 року**

Відповідно до ст. 26 Закону України "Про місцеве самоврядування в Україні" та відповідно до поданої заяви громадянина Кондратьєва Володимира Леонідовича,

СЕСІЯ МІСЬКОЇ РАДИ
В И Р І Ш И Л А:

1. Скасувати рішення сесії Новомиргородської міської ради від 21 квітня 1999 року № 220 «Про надання гр. Кондратьєву В. Л. земельної ділянки для будівництва індивідуального житлового будинку» щодо виділення земельної ділянки площею 0,10 га для будівництва житлового будинку та господарських споруд громадянину Кондратьєву Володимиру Леонідовичу, яка розташована за адресою: м. Новомиргород, вул. Франка, 9а.
2. Контроль за виконанням даного рішення покласти на комісію з питань землеустрою, житлово-комунального господарства, розвитку підприємництва, навколишнього середовища та благоустрою.

Міський голова



І.Забажан



УКРАЇНА
Р І Ш Е Н Н Я

п'ятнадцятої сесії сьомого скликання Новомиргородської міської ради
Кіровоградської області

від 15 червня 2017 року

№ 646

м. Новомиргород


**Про надання дозволу на розробку
проекту землеустрою щодо відведення
земельної ділянки в приватну власність
громадянина Кондратьєву Вадиму Леонідовичу**

Відповідно до ст. 26 Закону України "Про місцеве самоврядування в Україні", ст. 12, 81, 118, 121, 125 Земельного кодексу України, розглянувши заяву громадянина Кондратьєва Вадима Леонідовича,

СЕСІЯ МІСЬКОЇ РАДИ
В И Р І Ш И Л А:

1. Надати громадянину Кондратьєву Вадиму Леонідовичу, жителю м. Новомиргород (вул. Бродських, 19), дозвіл на розробку проекту землеустрою щодо відведення в приватну власність земельної ділянки орієнтовною площею 0,1000 га забудованих земель під житловою забудовою одно- та двоповерховою, для будівництва та обслуговування жилого будинку, господарських будівель і споруд (присадибна ділянка), яка розташована за адресою: м. Новомиргород, вул. Франка, 9а, Новомиргородського району Кіровоградської області, за рахунок земель житлової та громадської забудови, що перебувають у запасі на території Новомиргородської міської ради;
2. В разі виявлення, при виготовленні проекту, розбіжностей між площами, вказаними у рішенні, остаточний розмір буде вказано при його затвердженні.
3. Контроль за виконанням даного рішення покласти на комісію з питань землеустрою, житлово-комунального господарства, розвитку підприємництва, навколишнього середовища та благоустрою.

Міський голова



І. Забажан



УКРАЇНА
Р І Ш Е Н Н Я

п'ятнадцятої сесії сьомого скликання Новомиргородської міської ради
Кіровоградської області

від 15 червня 2017 року

№ 647

м. Новомиргород


**Про продаж земельної ділянки
у власність на конкурентних
засадах (аукціон)**

Згідно з пунктом 26 Закону України «Про місцеве самоврядування в Україні», статтями 12, 134, 135, 137, 348 Земельного кодексу України, розглянувши звіт про експертну грошову оцінку земельної ділянки, розроблений КРФ ДП «Центр державного земельного кадастру»,

СЕСІЯ МІСЬКОЇ РАДИ
В И Р І Ш И Л А:

1. Затвердити звіт про експертну грошову оцінку земельної ділянки несільськогосподарського призначення, площею 0,0060 га, шляхом продажу права власності на аукціоні, для розміщення павільйону шиномонтажу, за рахунок земель житлової та громадської забудови що перебувають в запасі за адресою: м. Новомиргород, вул. Соборності (Леніна) (поряд з АЗС).
2. Продати у власність на конкурентних засадах (аукціон) земельну ділянку загальною площею 0,0060 га забудованих земель громадського призначення для розміщення павільйону шиномонтажу, яка розташована в м.Новомиргород, вул. Соборності (біля АЗС), за рахунок земель житлової та громадської забудови, що перебувають у запасі на території Новомиргородської міської ради, кадастровий номер земельної ділянки 3523810100:50:193:0042.
3. Встановити стартову ціну продажу земельної ділянки в розмірі 21082 гривні.
4. Встановити крок торгів в розмірі 3 % від стартової ціни земельної ділянки.
5. Скасувати рішення Новомиргородської районної ради №135 від 21 березня 2016 року та №367 від 28 жовтня 2016 року.
6. Контроль за виконанням даного рішення покласти на комісію з питань землеустрою, житлово-комунального господарства, розвитку підприємництва, навколишнього середовища та благоустрою.

Міський голова



І.Забажан



УКРАЇНА
Р І Ш Е Н Н Я

п'ятнадцятої сесії сьомого скликання Новомиргородської міської ради
Кіровоградської області

від 15 червня 2017 року

№ 648

м. Новомиргород


**Про надання дозволу на розробку
проекту землеустрою щодо відведення
земельної ділянки в постійне користування
Управлінню ДСНС України у Кіровоградській області**

Відповідно до ст. 26 Закону України "Про місцеве самоврядування в Україні", ст. 12, 92, 118, 123, 125 Земельного кодексу України, розглянувши клопотання начальника ДПРЧ-25 У ДСНС України у Кіровоградській області Руденка П.С.,

СЕСІЯ МІСЬКОЇ РАДИ
В И Р І Ш И Л А:

1. Надати Управлінню ДСНС України у Кіровоградській області, дозвіл на розробку проекту землеустрою щодо відведення земельної ділянки площею 0,8600 га забудованих земель, в постійне користування для розміщення та постійної діяльності органів МНС (код КВЦПЗ 03.14), яка розташована за адресою: м. Новомиргород, вул. Перемоги 22/29, за рахунок земель житлової та громадської забудови, що перебувають у запасі на території Новомиргородської міської ради;
2. В разі виявлення, при виготовленні проекту, розбіжностей між площами, вказаними у рішенні, остаточний розмір буде вказано при його затвердженні.
3. Контроль за виконанням даного рішення покласти на комісію з питань землеустрою, житлово-комунального господарства, розвитку підприємництва, навколишнього середовища та благоустрою.

Міський голова



І.Забажан