



УКРАЇНА
Р І Ш Е Н Н Я

**двадцять другої сесії сьомого скликання Новомиргородської міської ради
Кіровоградської області**

від "06" квітня 2018 року

№ 957

м. Новомиргород


**Про затвердження розпоряджень
Новомиргородського міського голови
прийнятих в міжсесійний період**

Керуючись статтею 26 Закону України «Про місцеве самоврядування в Україні»,

**СЕСІЯ МІСЬКОЇ РАДИ
ВИРІШИЛА:**

1. Затвердити розпорядження Новомиргородського міського голови № 35 від 01 березня 2018 року "Про уточнення спеціального фонду міського бюджету на 2018 рік".
2. Затвердити розпорядження Новомиргородського міського голови № 49 від 19 березня 2018 року "Про внесення змін до розподілу видатків загального фонду міського бюджету на 2018 рік".
3. Затвердити розпорядження Новомиргородського міського голови № 55 від 26 березня 2018 року "Про внесення змін до розподілу видатків загального фонду міського бюджету на 2018 рік".

Міський голова



І.Забажан



УКРАЇНА
РІШЕННЯ

**двадцять другої сесії сьомого скликання Новомиргородської міської ради
Кіровоградської області**

від "06" квітня 2018 року

№ 958

м. Новомиргород

**Про затвердження рішень
виконавчого комітету
Новомиргородської міської ради**

Керуючись ст.26 Закону України « Про місцеве самоврядування в Україні»,

**СЕСІЯ МІСЬКОЇ РАДИ
ВИРІШИЛА:**

1. Затвердити рішення виконавчого комітету Новомиргородської міської ради № 25 від 28 лютого 2018 року «Про надання Плаксію М.О. одноразової грошової допомоги на лікування».

2. Затвердити рішення виконавчого комітету Новомиргородської міської ради № 26 від 28 лютого 2018 року «Про надання Дукач В.М. одноразової грошової допомоги на лікування».

3. Затвердити рішення виконавчого комітету Новомиргородської міської ради № 27 від 28 лютого 2018 року «Про надання Куницькій З.І. одноразової грошової допомоги на лікування».

3. Затвердити рішення виконавчого комітету Новомиргородської міської ради № 28 від 28 лютого 2018 року «Про надання Ключ Т.К. одноразової грошової допомоги на лікування».

3. Затвердити рішення виконавчого комітету Новомиргородської міської ради № 29 від 28 лютого 2018 року «Про надання Кіторазі К.В. одноразової грошової допомоги на лікування».

4. Затвердити рішення виконавчого комітету Новомиргородської міської ради № 30 від 28 лютого 2018 року «Про надання Баришу П.О. одноразової грошової допомоги на лікування».

5. Затвердити рішення виконавчого комітету Новомиргородської міської ради № 31 від 28 лютого 2018 року «Про надання Цуркану В.О. одноразової грошової допомоги на лікування».

6. Затвердити рішення виконавчого комітету Новомиргородської міської ради № 32 від 28 лютого 2018 року «Про надання Сергатій О.В. одноразової грошової допомоги на лікування».

7. Затвердити рішення виконавчого комітету Новомиргородської міської ради № 33 від 28 лютого 2018 року «Про надання Пермогоровій С.М. одноразової грошової допомоги на поховання її матері».

8. Затвердити рішення виконавчого комітету Новомиргородської міської ради № 38 від 28 березня 2018 року «Про надання Нестеренко Н.А. одноразової грошової допомоги на лікування».

9. Затвердити рішення виконавчого комітету Новомиргородської міської ради № 39 від 28 березня 2018 року «Про надання Маліку В.М. одноразової грошової допомоги на лікування».


10. Затвердити рішення виконавчого комітету Новомиргородської міської ради № 40 від 28 березня 2018 року «Про надання Цибановій Н.К. одноразової грошової допомоги на лікування».

11. Затвердити рішення виконавчого комітету Новомиргородської міської ради № 41 від 28 березня 2018 року «Про надання Герасименку А.В. одноразової грошової допомоги на лікування».

12. Затвердити рішення виконавчого комітету Новомиргородської міської ради № 42 від 28 березня 2018 року «Про надання Поліщук Л.Х. одноразової грошової допомоги на лікування».

13. Затвердити рішення виконавчого комітету Новомиргородської міської ради № 43 від 28 березня 2018 року «Про надання Ільніцькій Г.Л. одноразової грошової допомоги на лікування».

Міський голова

The image shows a handwritten signature in black ink over a circular official seal. The seal contains text in Ukrainian, including "Міський голова" and "Новомиргородський район". The signature is written in a cursive style.

І.В. Забажан



УКРАЇНА

Р І Ш Е Н Н Я

**двадцять другої сесії сьомого скликання Новомиргородської міської ради
Кіровоградської області**

від "06" квітня 2018 року

№ 959

м. Новомиргород

Про списання основних засобів з балансу Новомиргородської міської ради

Керуючись, статтями п.30 ст. 26, Закону України "Про місцеве самоврядування в Україні",


СЕСІЯ МІСЬКОЇ РАДИ ВИРІШИЛА:

1. Списати з балансу Новомиргородської міської ради, а саме:

- палас розміром 3 x 5 метрів – 2004 року, первісна вартість 370,00 грн, знос- 100%;
- килим паласний – 1987 року, первісна вартість 594,00 грн, знос- 100%;
- килим паласний – 1983 року, первісна вартість 690,00 грн, знос – 100%;
- палас 12 м- 2003 року, первісна вартість 1365,00 грн, знос- 100%;
- шафа книжкова – 1986 року, первісна вартість 352, 00 грн, знос – 100%;
- шафа 2 – дверна – 1985 року, первісна вартість 114,00 грн, знос – 100%;
- стіл 1- тумбовий – 1992 року, первісна вартість 359,00 грн, знос – 100%.

2. Контроль за виконанням цього рішення покласти на постійну комісію міської ради з питань бюджету, фінансів, цін, побутового та торгівельного обслуговування, господарської діяльності .

Міський голова



І.Забажан



УКРАЇНА

Р І Ш Е Н Н Я

двадцять другої сесії сьомого скликання Новомиргородської міської ради
Кіровоградської області

від "06" квітня 2018 року

№ 960

м. Новомиргород

**Про внесення змін та доповнень
до рішення сесії міської ради
№655 від 06 липня 2017 року**

Керуючись пунктом 3 розділу II Закону України від 07.12.2017 року № 2245-VIII "Про внесення змін до Податкового кодексу України та деяких законодавчих актів України щодо забезпечення збалансованості бюджетних надходжень у 2018 році", статтею 26 Закону України "Про місцеве самоврядування в Україні",

СЕСІЯ МІСЬКОЇ РАДИ

В И Р І Ш И Л А:

1. Внести наступні зміни та доповнення до рішення шістнадцятої сесії Новомиргородської міської ради №655 від 06 липня 2017 року «Про встановлення ставки земельного податку на території Новомиргородської міської ради на 2018 рік»:

- пункт 1. рішення Новомиргородської міської ради №655 від 06 липня 2017 року доповнити підпунктом 1.7 наступного змісту: «1.7 землі транспорту – 3,0% від нормативної грошової оцінки земельної ділянки»;

- розділ 4. додатку 1 до рішення Новомиргородської міської ради №655 від 06 липня 2017 року доповнити пунктом 8 наступного змісту:

8.	Землі транспорту	3,0
----	------------------	-----

2. Рішення набуває чинності з 01.04.2018 року.

3. Контроль за виконанням даного рішення покласти на комісію з питань землеустрою, житлово-комунального господарства, розвитку підприємництва, навколишнього середовища та благоустрою.

Міський голова

І.Забажан



УКРАЇНА

Р І Ш Е Н Н Я

двадцять другої сесії сьомого скликання Новомиргородської міської
ради

Кіровоградської області

від " 6 " квітня 2018 року

№ 961

м. Новомиргород

Про визначення замовника на виготовлення проектно- кошторисної документації та виконання робіт

Керуючись статтею 59 Закону України "Про місцеве самоврядування в Україні", відповідно до Бюджетного кодексу України, постанови Кабінету Міністрів України від 20 грудня 2017 року № 1085 "Про затвердження Порядку спрямування коштів державного дорожнього фонду", на виконання листа Кіровоградської обласної державної адміністрації від 02 квітня 2018 року № 01-18/298/0.2 "Про визначення замовника", враховуючи рекомендації постійної комісії міської ради з питань землеустрою, житлово-комунального господарства, розвитку підприємництва, навколишнього середовища та благоустрою,

Новомиргородська міська рада

ВИРІШИЛА:


1. Визначити департамент інфраструктури та промисловості Кіровоградської обласної державної адміністрації замовником:

- на виготовлення проектно-кошторисної документації по проведенню капітального ремонту вулиць Соборності, Євгенія Присяжного, Андрія Гурічева, Миколи Зерова, Транспортна, Бродських у місті Новомиргороді Кіровоградської області;

- на виконання робіт згідно виготовленої та затвердженої в установленому порядку вищезазначеної проектно-кошторисної документації.

2. Контроль за виконанням даного рішення покласти на постійну комісію міської ради з питань землеустрою, житлово-комунального господарства, розвитку підприємництва, навколишнього середовища та благоустрою.

Міський голова



І.Забжан



УКРАЇНА

Р І Ш Е Н Н Я

двадцять другої сесії сьомого скликання Новомиргородської міської ради
Кіровоградської області

від "06" квітня 2018 року

№ 962

м. Новомиргород

**Про надання дозволу на виготовлення
технічної документації із землеустрою
щодо встановлення (відновлення) меж
земельної ділянки в натурі (на місцевості)
громадянам Корінному Олексію Миколайовичу,
Корінному Артему Миколайовичу та
Корінній Оксані Іванівні**

Розглянувши заяву громадян Корінного Олексія Миколайовича, Корінного Артема Миколайовича та Корінної Оксани Іванівни про надання дозволу на виготовлення технічної документації із землеустрою щодо встановлення (відновлення) меж земельної ділянки в натурі (на місцевості), керуючись статтею 26 Закону України "Про місцеве самоврядування в Україні", статтями 12, 81, 118, 125 Земельного кодексу України,

СЕСІЯ МІСЬКОЇ РАДИ

ВИРІШИЛА:

1. Надати громадянам Корінному Олексію Миколайовичу, жителю м. Сміла, Черкаської області (вул. Мазура, 12, кв. 227), Корінному Артему Миколайовичу, жителю с. Костянтинівка, Смілянського району, Черкаської області та Корінній Оксані Іванівні, жительці м. Київ, (пр.-т. Г. Сталінграду, 60, кв. 419) дозвіл на виготовлення технічної документації із землеустрою щодо встановлення (відновлення) меж земельних ділянок в натурі (на місцевості) загальною площею 0,1234 га, (з них Корінному Олексію Миколайовичу 1/4 частки, Корінному Артему Миколайовичу 1/4 частки та Корінній Оксані Іванівні 1/2 частки) в тому числі:


- 0,1000 га забудованих земель під житловою забудовою одно- та двоповерховою, для будівництва та обслуговування жилого будинку, господарських будівель та споруд (присадибна ділянка), яка розташована за адресою: м. Новомиргород, вул. Холодноярська, 38, Новомиргородського району Кіровоградської області, за рахунок земель житлової та громадської забудови, що перебувають у запасі на території Новомиргородської міської ради;

- 0,0234 га ріллі, для ведення особистого селянського господарства, яка за адресою: м. Новомиргород, вул. Холодноярська, 38, Кіровоградської області, за рахунок земель сільськогосподарського призначення, що перебувають у запасі на території Новомиргородської міської ради.

2. Якщо при встановленні меж земельної ділянки будуть виявлені розбіжності в даних земельної ділянки, то фактичний остаточний розмір земельної ділянки буде затверджено сесією міської ради додатково.

3. Контроль за виконанням даного рішення покласти на комісію з питань землеустрою, житлово-комунального господарства, розвитку підприємництва, навколишнього середовища та благоустрою.

Міський голова



І.Забажан

**Двадцять друга сесія сьомого скликання
Поіменне голосування з питання**



УКРАЇНА

Р І Ш Е Н Н Я

двадцять другої сесії сьомого скликання Новомиргородської міської ради
Кіровоградської області

від "06" квітня 2018 року

№ 963

м. Новомиргород

**Про надання дозволу на виготовлення
технічної документації із землеустрою
щодо встановлення (відновлення) меж
земельної ділянки в натурі (на місцевості)
громадянину Басенку Олексію Федоровичу**

Розглянувши заяву громадянина Басенка Олексія Федоровича про надання дозволу на виготовлення технічної документації із землеустрою щодо встановлення (відновлення) меж земельної ділянки в натурі (на місцевості), керуючись статтею 26 Закону України "Про місцеве самоврядування в Україні", статтями 12, 81, 118, 125 Земельного кодексу України,

СЕСІЯ МІСЬКОЇ РАДИ ВИРІШИЛА:

1. Надати громадянину Басенку Олексію Федоровичу жителю м. Новомиргород (вул. Зарічна, 15/5), дозвіл на виготовлення технічної документації із землеустрою щодо встановлення (відновлення) меж земельних ділянок в натурі (на місцевості) загальною площею 0,1406 га, в тому числі:

- 0,1000 га забудованих земель під житловою забудовою одно- та двоповерховою, для будівництва та обслуговування жилого будинку, господарських будівель та споруд (присадибна ділянка), яка розташована за адресою: м. Новомиргород, вул. Зарічна, 15/5, Новомиргородського району Кіровоградської області, за рахунок земель житлової та громадської забудови, що перебувають у запасі на території Новомиргородської міської ради;

- 0,0406 га ріллі, для ведення особистого селянського господарства, яка за адресою: м. Новомиргород, вул. Зарічна, 15/5, Кіровоградської області, за рахунок земель сільськогосподарського призначення, що перебувають у запасі на території Новомиргородської міської ради.

2. Якщо при встановленні меж земельної ділянки будуть виявлені розбіжності в даних земельної ділянки, то фактичний остаточний розмір земельної ділянки буде затверджено сесією міської ради додатково.

3. Контроль за виконанням даного рішення покласти на комісію з питань землеустрою, житлово-комунального господарства, розвитку підприємництва, навколишнього середовища та благоустрою.

Міський голова

І.Забажан



УКРАЇНА

РІШЕННЯ

двадцять другої сесії сьомого скликання Новомиргородської міської ради
Кіровоградської області

від "06" квітня 2018 року

№ 964

м. Новомиргород

**Про надання дозволу на виготовлення
технічної документації із землеустрою
щодо встановлення (відновлення) меж
земельної ділянки в натурі (на місцевості)
громадянину Василю Івановичу**

Розглянувши заяву громадянина Василю Івановича про надання дозволу на виготовлення технічної документації із землеустрою щодо встановлення (відновлення) меж земельної ділянки в натурі (на місцевості), керуючись статтею 26 Закону України "Про місцеве самоврядування в Україні", статтями 12, 81, 118, 125 Земельного кодексу України,

СЕСІЯ МІСЬКОЇ РАДИ ВИРІШИЛА:

1. Надати громадянину Василю Івановичу, жителю м. Новомиргород (вул. Зоряна, 34а), дозвіл на виготовлення технічної документації із землеустрою щодо встановлення (відновлення) меж земельних ділянок в натурі (на місцевості) загальною площею 0,1795 га, в тому числі:

- 0,1000 га забудованих земель під житловою забудовою одно- та двоповерховою, для будівництва та обслуговування жилого будинку, господарських будівель та споруд (присадибна ділянка), яка розташована за адресою: м. Новомиргород, вул. Матросова, 88, Новомиргородського району Кіровоградської області, за рахунок земель житлової та громадської забудови, що перебувають у запасі на території Новомиргородської міської ради;

- 0,0795 га ріллі, для ведення особистого селянського господарства, яка за адресою: м. Новомиргород, вул. Матросова, 88, Кіровоградської області, за рахунок земель сільськогосподарського призначення, що перебувають у запасі на території Новомиргородської міської ради.

2. Якщо при встановленні меж земельної ділянки будуть виявлені розбіжності в даних земельної ділянки, то фактичний остаточний розмір земельної ділянки буде затверджено сесією міської ради додатково.

3. Контроль за виконанням даного рішення покласти на комісію з питань землеустрою, житлово-комунального господарства, розвитку підприємництва, навколишнього середовища та благоустрою.

Міський голова

І. Забажан



УКРАЇНА

Р І Ш Е Н Н Я

двадцять другої сесії сьомого скликання Новомиргородської міської ради
Кіровоградської області

від "06" квітня 2018 року

№ 965

м. Новомиргород

**Про надання дозволу на виготовлення
технічної документації із землеустрою
щодо встановлення (відновлення) меж
земельної ділянки в натурі (на місцевості)
громадянину Корнійцю Володимиру Васильовичу**

Розглянувши заяву громадянина Корнійця Володимира Васильовича про надання дозволу на виготовлення технічної документації із землеустрою щодо встановлення (відновлення) меж земельної ділянки в натурі (на місцевості), керуючись статтею 26 Закону України "Про місцеве самоврядування в Україні", статтями 12, 81, 118, 125 Земельного кодексу України,

**СЕСІЯ МІСЬКОЇ РАДИ
ВИРІШИЛА:**

1. Надати громадянину Корнійцю Володимиру Васильовичу жителю м. Новомиргород (вул. Винниченка, 5), дозвіл на виготовлення технічної документації із землеустрою щодо встановлення (відновлення) меж земельних ділянок в натурі (на місцевості) загальною площею 0,1000 га забудованих земель під житловою забудовою одно- та двоповерховою, для будівництва та обслуговування жилого будинку, господарських будівель та споруд (присадибна ділянка), яка розташована за адресою: м. Новомиргород, вул. Винниченка, 5, Новомиргородського району Кіровоградської області, за рахунок земель житлової та громадської забудови, що перебувають у запасі на території Новомиргородської міської ради.

2. Якщо при встановленні меж земельної ділянки будуть виявлені розбіжності в даних земельної ділянки, то фактичний остаточний розмір земельної ділянки буде затверджено сесією міської ради додатково.

3. Контроль за виконанням даного рішення покласти на комісію з питань землеустрою, житлово-комунального господарства, розвитку підприємництва, навколишнього середовища та благоустрою.

Міський голова

І.Забажан



УКРАЇНА

Р І Ш Е Н Н Я

двадцять другої сесії сьомого скликання Новомиргородської міської ради
Кіровоградської області

від "06" квітня 2018 року

№ 966

м. Новомиргород

**Про надання дозволу на виготовлення
технічної документації із землеустрою
щодо встановлення (відновлення) меж
земельної ділянки в натурі (на місцевості)
громадянці Дунаєвській Людмилі Володимирівні**

Розглянувши заяву громадянки Дунаєвської Людмили Володимирівни про надання дозволу на виготовлення технічної документації із землеустрою щодо встановлення (відновлення) меж земельної ділянки в натурі (на місцевості), керуючись статтею 26 Закону України "Про місцеве самоврядування в Україні", статтями 12, 81, 118, 125 Земельного кодексу України,

**СЕСІЯ МІСЬКОЇ РАДИ
ВИРІШИЛА:**

1. Надати громадянці Дунаєвській Людмилі Володимирівні жительці м. Новомиргород (вул. Маяковського, 18/8, кв. 28), дозвіл на виготовлення технічної документації із землеустрою щодо встановлення (відновлення) меж земельних ділянок в натурі (на місцевості) загальною площею 0,1500 га, в тому числі:

- 0,1000 га забудованих земель під житловою забудовою одно- та двоповерховою, для будівництва та обслуговування жилого будинку, господарських будівель та споруд (присадибна ділянка), яка розташована за адресою: м. Новомиргород, вул. Оболенського, 114, Новомиргородського району Кіровоградської області, за рахунок земель житлової та громадської забудови, що перебувають у запасі на території Новомиргородської міської ради;

- 0,0500 га ріллі, для ведення особистого селянського господарства, яка за адресою: м. Новомиргород, вул. Оболенського, 114, Кіровоградської області, за рахунок земель сільськогосподарського призначення, що перебувають у запасі на території Новомиргородської міської ради.

2. Якщо при встановленні меж земельної ділянки будуть виявлені розбіжності в даних земельної ділянки, то фактичний остаточний розмір земельної ділянки буде затверджено сесією міської ради додатково.

3. Контроль за виконанням даного рішення покласти на комісію з питань землеустрою, життєво-комунального господарства, розвитку підприємництва, навколишнього середовища та благоустрою.

Міський голова

І. Забажан



УКРАЇНА

Р І Ш Е Н Н Я

двадцять другої сесії сьомого скликання Новомиргородської міської ради
Кіровоградської області

від "06" квітня 2018 року

№ 967

м. Новомиргород

**Про надання дозволу на виготовлення
технічної документації із землеустрою
щодо встановлення (відновлення) меж
земельної ділянки в натурі (на місцевості)
громадянам Ятелу Олександрю Олександровичу та
Ятелу Станіславу Анатолійовичу**

Розглянувши заяву громадян Ятела Олександра Олександровича та Ятела Станіслава Анатолійовича про надання дозволу на виготовлення технічної документації із землеустрою щодо встановлення (відновлення) меж земельної ділянки в натурі (на місцевості), керуючись статтею 26 Закону України "Про місцеве самоврядування в Україні", статтями 12, 81, 118, 125 Земельного кодексу України,

СЕСІЯ МІСЬКОЇ РАДИ ВИРІШИЛА:

1. Надати громадянам Ятелу Олександрю Олександровичу жителю м. Новомиргород (вул. Українська, 7) та Ятелу Станіславу Анатолійовичу, жителю м. Тернопіль, вул. Д. Нечая, 38, кв. 9), дозвіл на виготовлення технічної документації із землеустрою щодо встановлення (відновлення) меж земельних ділянок в натурі (на місцевості) площею 0,0623 га забудованих земель під житловою забудовою одно- та двоповерховою, для будівництва та обслуговування жилого будинку, господарських будівель та споруд (присадибна ділянка), яка розташована за адресою: м. Новомиргород, вул. Молодіжна, 30, Новомиргородського району Кіровоградської області, за рахунок земель житлової та громадської забудови, що перебувають у запасі на території Новомиргородської міської ради (з них Ятелу Олександрю Олександровичу 1/2 частки та Ятелу Станіславу Анатолійовичу 1/2 частки).

2. Якщо при встановленні меж земельної ділянки будуть виявлені розбіжності в даних земельної ділянки, то фактичний остаточний розмір земельної ділянки буде затверджено сесією міської ради додатково.

3. Контроль за виконанням даного рішення покласти на комісію з питань землеустрою, житлово-комунального господарства, розвитку підприємництва, навколишнього середовища та благоустрою.

Міський голова

І. Забажан



УКРАЇНА

Р І Ш Е Н Н Я

двадцять другої сесії сьомого скликання Новомиргородської міської ради
Кіровоградської області

від "06" квітня 2018 року

№ 968

м. Новомиргород

**Про надання дозволу на виготовлення
технічної документації із землеустрою
щодо встановлення (відновлення) меж
земельної ділянки в натурі (на місцевості)
громадянину Жигалову Миколі Іллічу**

Розглянувши заяву громадянина Жигалова Миколи Ілліча про надання дозволу на виготовлення технічної документації із землеустрою щодо встановлення (відновлення) меж земельної ділянки в натурі (на місцевості), керуючись статтею 26 Закону України "Про місцеве самоврядування в Україні", статтями 12, 81, 118, 125 Земельного кодексу України,

СЕСІЯ МІСЬКОЇ РАДИ ВИРІШИЛА:

1. Надати громадянину Жигалову Миколі Іллічу жителю м. Новомиргород (вул. Софіївська, 90), дозвіл на виготовлення технічної документації із землеустрою щодо встановлення (відновлення) меж земельних ділянок в натурі (на місцевості) загальною площею 0,2977 га, в тому числі:

- 0,1000 га забудованих земель під житловою забудовою одно- та двоповерховою, для будівництва та обслуговування жилого будинку, господарських будівель та споруд (присадибна ділянка), яка розташована за адресою: м. Новомиргород, вул. Софіївська, 90, Новомиргородського району Кіровоградської області, за рахунок земель житлової та громадської забудови, що перебувають у запасі на території Новомиргородської міської ради;

- 0,1977 га ріллі, для ведення особистого селянського господарства, яка за адресою: м. Новомиргород, вул. Софіївська, 90, Кіровоградської області, за рахунок земель сільськогосподарського призначення, що перебувають у запасі на території Новомиргородської міської ради.

2. Якщо при встановленні меж земельної ділянки будуть виявлені розбіжності в даних земельної ділянки, то фактичний остаточний розмір земельної ділянки буде затверджено сесією міської ради додатково.

3. Контроль за виконанням даного рішення покласти на комісію з питань землеустрою, житлово-комунального господарства, розвитку підприємництва, навколишнього середовища та благоустрою.

Міський голова

І.Забажан



УКРАЇНА

Р І Ш Е Н Н Я

двадцять другої сесії сьомого скликання Новомиргородської міської ради
Кіровоградської області

від "06" квітня 2018 року

№ 969

м. Новомиргород

**Про надання дозволу на виготовлення
технічної документації із землеустрою
щодо встановлення (відновлення) меж
земельної ділянки в натурі (на місцевості)
громадянці Білик Валентині Захарівні**

Розглянувши заяву громадянки Білик Валентини Захарівни про надання дозволу на виготовлення технічної документації із землеустрою щодо встановлення (відновлення) меж земельної ділянки в натурі (на місцевості), керуючись статтею 26 Закону України "Про місцеве самоврядування в Україні", статтями 12, 81, 118, 125 Земельного кодексу України,

СЕСІЯ МІСЬКОЇ РАДИ ВИРІШИЛА:

1. Надати громадянці Білик Валентині Захарівні жительці м. Новомиргород (вул. Хутірська, 3), дозвіл на виготовлення технічної документації із землеустрою щодо встановлення (відновлення) меж земельних ділянок в натурі (на місцевості) загальною площею 0,0821 га забудованих земель під житловою забудовою одно- та двоповерховою, для будівництва та обслуговування жилого будинку, господарських будівель та споруд (присадибна ділянка), яка розташована за адресою: м. Новомиргород, вул. Хутірська, 3, Новомиргородського району Кіровоградської області, за рахунок земель житлової та громадської забудови, що перебувають у запасі на території Новомиргородської міської ради.

2. Якщо при встановленні меж земельної ділянки будуть виявлені розбіжності в даних земельної ділянки, то фактичний остаточний розмір земельної ділянки буде затверджено сесією міської ради додатково.

3. Контроль за виконанням даного рішення покласти на комісію з питань землеустрою, житлово-комунального господарства, розвитку підприємництва, навколишнього середовища та благоустрою.

Міський голова

І.Забажан



УКРАЇНА

Р І Ш Е Н Н Я

двадцять другої сесії сьомого скликання Новомиргородської міської ради
Кіровоградської області

від "06" квітня 2018 року

№ 970

м. Новомиргород

**Про надання дозволу на виготовлення
технічної документації із землеустрою
щодо встановлення (відновлення) меж
земельної ділянки в натурі (на місцевості)
громадянину Чорному Віктору Володимировичу**

Розглянувши заяву громадянина Чорного Віктора Володимировича про надання дозволу на виготовлення технічної документації із землеустрою щодо встановлення (відновлення) меж земельної ділянки в натурі (на місцевості), керуючись статтею 26 Закону України "Про місцеве самоврядування в Україні", статтями 12, 81, 118, 125 Земельного кодексу України,

СЕСІЯ МІСЬКОЇ РАДИ ВИРІШИЛА:

1. Надати громадянину Чорному Віктору Володимировичу жителю м. Новомиргород (вул. Шахтарська, 17), дозвіл на виготовлення технічної документації із землеустрою щодо встановлення (відновлення) меж земельних ділянок в натурі (на місцевості) загальною площею 0,0664 га забудованих земель під житловою забудовою одно- та двоповерховою, для будівництва та обслуговування жилого будинку, господарських будівель та споруд (присадибна ділянка), яка розташована за адресою: м. Новомиргород, вул. Шахтарська, 17, Новомиргородського району Кіровоградської області, за рахунок земель житлової та громадської забудови, що перебувають у запасі на території Новомиргородської міської ради.

2. Якщо при встановленні меж земельної ділянки будуть виявлені розбіжності в даних земельної ділянки, то фактичний остаточний розмір земельної ділянки буде затверджено сесією міської ради додатково.

3. Контроль за виконанням даного рішення покласти на комісію з питань землеустрою, житлово-комунального господарства, розвитку підприємництва, навколишнього середовища та благоустрою.

Міський голова

І.Забажан



УКРАЇНА

Р І Ш Е Н Н Я

двадцять другої сесії сьомого скликання Новомиргородської міської ради
Кіровоградської області

від "06" квітня 2018 року

№ 971

м. Новомиргород

**Про надання дозволу на виготовлення
технічної документації із землеустрою
щодо встановлення (відновлення) меж
земельної ділянки в натурі (на місцевості)
громадянину Шаліновському Миколі Васильовичу**

Розглянувши заяву громадянина Шаліновського Миколи Васильовича про надання дозволу на виготовлення технічної документації із землеустрою щодо встановлення (відновлення) меж земельної ділянки в натурі (на місцевості), керуючись статтею 26 Закону України "Про місцеве самоврядування в Україні", статтями 12, 81, 118, 125 Земельного кодексу України,

СЕСІЯ МІСЬКОЇ РАДИ ВИРІШИЛА:

1. Надати громадянину Шаліновському Миколі Васильовичу жителю м. Новомиргород (вул. Гайова, 33), дозвіл на виготовлення технічної документації із землеустрою щодо встановлення (відновлення) меж земельних ділянок в натурі (на місцевості) загальною площею 0,1000 га забудованих земель під житловою забудовою одно- та двоповерховою, для будівництва та обслуговування жилого будинку, господарських будівель та споруд (присадибна ділянка), яка розташована за адресою: м. Новомиргород, вул. Молодіжна, 30, Новомиргородського району Кіровоградської області, за рахунок земель житлової та громадської забудови, що перебувають у запасі на території Новомиргородської міської ради.

2. Якщо при встановленні меж земельної ділянки будуть виявлені розбіжності в даних земельної ділянки, то фактичний остаточний розмір земельної ділянки буде затверджено сесією міської ради додатково.

3. Контроль за виконанням даного рішення покласти на комісію з питань землеустрою, житлово-комунального господарства, розвитку підприємництва, навколишнього середовища та благоустрою.

Міський голова

І.Забажан



УКРАЇНА

Р І Ш Е Н Н Я

двадцять другої сесії сьомого скликання Новомиргородської міської ради
Кіровоградської області

від "06" квітня 2018 року

№ 972

м. Новомиргород

**Про надання дозволу на виготовлення
технічної документації із землеустрою
щодо встановлення (відновлення) меж
земельної ділянки в натурі (на місцевості)
громадянину Галайді Валерію Олексійовичу**

Розглянувши заяву громадянина Галайди Валерія Олексійовича про надання дозволу на виготовлення технічної документації із землеустрою щодо встановлення (відновлення) меж земельної ділянки в натурі (на місцевості), керуючись статтею 26 Закону України "Про місцеве самоврядування в Україні", статтями 12, 81, 118, 125 Земельного кодексу України,

СЕСІЯ МІСЬКОЇ РАДИ ВИРІШИЛА:

1. Надати громадянину Галайді Валерію Олексійовичу жителю м. Новомиргород (вул. Соборності, 248), дозвіл на виготовлення технічної документації із землеустрою щодо встановлення (відновлення) меж земельних ділянок в натурі (на місцевості) загальною площею 0,1274 га, в тому числі:

- 0,1000 га забудованих земель під житловою забудовою одно- та двоповерховою, для будівництва та обслуговування жилого будинку, господарських будівель та споруд (присадибна ділянка), яка розташована за адресою: м. Новомиргород, вул. Соборності, 248, Новомиргородського району Кіровоградської області, за рахунок земель житлової та громадської забудови, що перебувають у запасі на території Новомиргородської міської ради;

- 0,0274 га ріллі, для ведення особистого селянського господарства, яка за адресою: м. Новомиргород, вул. Соборності, 248, Кіровоградської області, за рахунок земель сільськогосподарського призначення, що перебувають у запасі на території Новомиргородської міської ради.

2. Якщо при встановленні меж земельної ділянки будуть виявлені розбіжності в даних земельної ділянки, то фактичний остаточний розмір земельної ділянки буде затверджено сесією міської ради додатково.

3. Контроль за виконанням даного рішення покласти на комісію з питань землеустрою, житлово-комунального господарства, розвитку підприємництва, навколишнього середовища та благоустрою.

Міський голова

І. Забажан



УКРАЇНА

Р І Ш Е Н Н Я

двадцять другої сесії сьомого скликання Новомиргородської міської ради
Кіровоградської області

від "6" квітня 2018 року

№ 973

м. Новомиргород

**Про надання дозволу на виготовлення
технічної документації із землеустрою
щодо встановлення (відновлення) меж
земельної ділянки в натурі (на місцевості)
громадянину Пилипенку Олександрю Сергійовичу**

Розглянувши заяву громадянина Пилипенка Олександра Сергійовича про надання дозволу на виготовлення технічної документації із землеустрою щодо встановлення (відновлення) меж земельної ділянки в натурі (на місцевості), керуючись статтею 26 Закону України "Про місцеве самоврядування в Україні", статтями 12, 81, 118, 125 Земельного кодексу України,

**СЕСІЯ МІСЬКОЇ РАДИ
ВИРІШИЛА:**

1. Надати громадянину Пилипенку Олександрю Сергійовичу жителю м. Новомиргород (вул. Гвардійська, 37), дозвіл на виготовлення технічної документації із землеустрою щодо встановлення (відновлення) меж земельних ділянок в натурі (на місцевості) загальною площею 0,1505 га, в тому числі:

- 0,1000 га забудованих земель під житловою забудовою одно- та двоповерховою, для будівництва та обслуговування жилого будинку, господарських будівель та споруд (присадибна ділянка), яка розташована за адресою: м. Новомиргород, вул. Гвардійська, 37, Новомиргородського району Кіровоградської області, за рахунок земель житлової та громадської забудови, що перебувають у запасі на території Новомиргородської міської ради;

- 0,0505 га ріллі, для ведення особистого селянського господарства, яка за адресою: м. Новомиргород, вул. Гвардійська, 37, Кіровоградської області, за рахунок земель сільськогосподарського призначення, що перебувають у запасі на території Новомиргородської міської ради.

2. Якщо при встановленні меж земельної ділянки будуть виявлені розбіжності в даних земельної ділянки, то фактичний остаточний розмір земельної ділянки буде затверджено сесією міської ради додатково.

3. Контроль за виконанням даного рішення покласти на комісію з питань землеустрою, житлово-комунального господарства, розвитку підприємництва, навколишнього середовища та благоустрою.

Міський голова

І.Забаян



УКРАЇНА

Р І Ш Е Н Н Я

двадцять другої сесії сьомого скликання Новомиргородської міської ради
Кіровоградської області

від "06" квітня 2018 року

№ 974

м. Новомиргород

**Про надання дозволу на виготовлення
технічної документації із землеустрою
щодо встановлення (відновлення) меж
земельної ділянки в натурі (на місцевості)
громадянина Голованю Володимиру Михайловичу**

Розглянувши заяву громадянина Голованю Володимира Михайловича про надання дозволу на виготовлення технічної документації із землеустрою щодо встановлення (відновлення) меж земельної ділянки в натурі (на місцевості), керуючись статтею 26 Закону України "Про місцеве самоврядування в Україні", статтями 12, 81, 118, 125 Земельного кодексу України,

СЕСІЯ МІСЬКОЇ РАДИ ВИРІШИЛА:

1. Надати громадянину Голованю Володимиру Михайловичу жителю м. Новомиргород (вул. Оболенського, 39), дозвіл на виготовлення технічної документації із землеустрою щодо встановлення (відновлення) меж земельних ділянок в натурі (на місцевості) загальною площею 0,1948 га, в тому числі:

- 0,1000 га забудованих земель під житловою забудовою одно- та двоповерховою, для будівництва та обслуговування жилого будинку, господарських будівель та споруд (присадибна ділянка), яка розташована за адресою: м. Новомиргород, вул. Оболенського, 39, Новомиргородського району Кіровоградської області, за рахунок земель житлової та громадської забудови, що перебувають у запасі на території Новомиргородської міської ради;

- 0,0948 га ріллі, для ведення особистого селянського господарства, яка за адресою: м. Новомиргород, вул. Оболенського, 39, Кіровоградської області, за рахунок земель сільськогосподарського призначення, що перебувають у запасі на території Новомиргородської міської ради.

2. Якщо при встановленні меж земельної ділянки будуть виявлені розбіжності в даних земельної ділянки, то фактичний остаточний розмір земельної ділянки буде затверджено сесією міської ради додатково.

3. Контроль за виконанням даного рішення покласти на комісію з питань землеустрою, житлово-комунального господарства, розвитку підприємництва, навколишнього середовища та благоустрою.

Міський голова

І.Забажан



УКРАЇНА

Р І Ш Е Н Н Я

двадцять другої сесії сьомого скликання Новомиргородської міської ради
Кіровоградської області

від "06" квітня 2018 року

№ 975

м. Новомиргород

**Про надання дозволу на виготовлення
технічної документації із землеустрою
щодо встановлення (відновлення) меж
земельної ділянки в натурі (на місцевості)
громадянам Юпашевській Світлані Анатоліївни,
Юпашевському Ігору Вячеславовичу,
Юпашевському Роману Ігоровичу,
Крочак Юлії Ігорівні та Голопури Олександрю Івановичу**

Розглянувши заяву громадян Юпашевської Світлани Анатоліївни, Юпашевського Ігора Вячеславовича, Юпашевського Романа Ігоровича, Крочак Юлії Ігорівни та Голопури Олександра Івановича про надання дозволу на виготовлення технічної документації із землеустрою щодо встановлення (відновлення) меж земельної ділянки в натурі (на місцевості), керуючись статтею 26 Закону України "Про місцеве самоврядування в Україні", статтями 12, 81, 118, 125 Земельного кодексу України,

СЕСІЯ МІСЬКОЇ РАДИ ВИРІШИЛА:

1. Надати громадянам Юпашевській Світлані Анатоліївни, жительці м. Новомиргород (пров. Подолинського, 5), Юпашевському Ігорю Вячеславовичу, жителю м. Новомиргород (вул. Перемоги, 10/2), Юпашевському Роману Ігоровичу, жителю м. Новомиргород (вул. Перемоги, 10/2, Крочак Юлії Ігорівні, жительці м. Новомиргород (вул. Перемоги, 10/2) та Голопури Олександрю Івановичу, жителю с. Лебедин, Шполянського району, Черкаської області дозвіл на виготовлення технічної документації із землеустрою щодо встановлення (відновлення) меж земельних ділянок в натурі (на місцевості) загальною площею 0,0252 га, забудованих земель під житловою забудовою одно- та двоповерховою, для будівництва та обслуговування жилого будинку, господарських будівель та споруд (присадибна ділянка), яка розташована за адресою: м. Новомиргород, вул. Євгенія Присяжного, 14/26, Новомиргородського району, Кіровоградської області, за рахунок земель житлової та громадської забудови, що перебувають у запасі на території Новомиргородської міської ради, (з них: 7/20 часток - Юпашевській Світлані Анатоліївни часток, 6/20 часток - Голопури Олександрю Івановичу, 7/20 часток - Юпашевській Світлані Анатоліївни, Юпашевському Ігорю Вячеславовичу, Юпашевському Роману Ігоровичу та Крочак Юлії Ігорівні).

2. Якщо при встановленні меж земельної ділянки будуть виявлені розбіжності в даних земельної ділянки, то фактичний остаточний розмір земельної ділянки буде затверджено сесією міської ради додатково.

3. Контроль за виконанням даного рішення покласти на комісію з питань землеустрою, житлово-комунального господарства, розвитку підприємництва, навколишнього середовища та благоустрою.

Міський голова

A handwritten signature in black ink, appearing to be 'I. Zabajan', written over a faint circular stamp or watermark.

I.Забажан



УКРАЇНА

РІШЕННЯ

двадцять другої сесії сьомого скликання Новомиргородської міської ради
Кіровоградської області

від "06" квітня 2018 року

№ 976

м. Новомиргород

**Про надання дозволу на розробку
проекту землеустрою щодо відведення
земельної ділянки в приватну власність
громадянина Северенчуку Віктору Григоровичу**

Розглянувши заяву громадянина Северенчука Віктора Григоровича про надання дозволу на розробку проекту землеустрою щодо відведення земельної ділянки в приватну власність, керуючись статтею 26 Закону України «Про місцеве самоврядування в Україні», статтями 12, 81, 118, 121, 125 Земельного кодексу України,

**СЕСІЯ МІСЬКОЇ РАДИ
ВИРІШИЛА:**

1. Надати громадянину Северенчуку Віктору Григоровичу, жителю м. Новомиргород (вул. Соборності, 118, кв. 5), дозвіл на розробку проекту землеустрою щодо відведення земельної ділянки в приватну власність орієнтовною площею 0,0600 га, ріллі ведення індивідуального садівництва, яка розташована за адресою: м. Новомиргород, вул. Гайова (територія колишнього садово – городнього кооперативу «Шахтобудівельник») Новомиргородського району, Кіровоградської області, за рахунок земель сільськогосподарського призначення, що перебувають у запасі на території Новомиргородської міської ради.

2. Якщо при встановленні меж земельної ділянки будуть виявлені розбіжності в даних земельної ділянки, то фактичний остаточний розмір земельної ділянки буде затверджено сесією міської ради додатково.

3. Контроль за виконанням даного рішення покласти на комісію з питань землеустрою, житлово-комунального господарства, розвитку підприємництва, навколишнього середовища та благоустрою.

Міський голова

І.Забажан



УКРАЇНА

Р І Ш Е Н Н Я

двадцять другої сесії сьомого скликання Новомиргородської міської ради
Кіровоградської області

від "06" квітня 2018 року

№ 977

м. Новомиргород

**Про надання дозволу на розробку
проекту землеустрою щодо відведення
земельної ділянки в приватну власність
громадянину Черноівану Олександровичу Володимировичу**

Розглянувши заяву громадянина Черноівана Олександра Володимировича про надання дозволу на розробку проекту землеустрою щодо відведення земельної ділянки в приватну власність, керуючись статтею 26 Закону України «Про місцеве самоврядування в Україні», статтями 12, 81, 118, 121, 125 Земельного кодексу України,

СЕСІЯ МІСЬКОЇ РАДИ ВИРІШИЛА:

1. Надати громадянину Черноівану Олександровичу Володимировичу, жителю с. Лікареве (вул. Миру, 47), дозвіл на розробку проекту землеустрою щодо відведення земельних ділянок в приватну власність орієнтовною загальною площею 2,1000 га, в тому числі:

- 0,1000 га забудованих земель під житловою забудовою одно- та двоповерховою, для будівництва та обслуговування жилого будинку, господарських будівель та споруд (присадибна ділянка), яка розташована за адресою: с. Лікареве, вул. Миру, 47 Новомиргородського району Кіровоградської області, за рахунок земель житлової та громадської забудови, що перебувають у запасі на території Новомиргородської міської ради;

- 0,2500 га ріллі, для ведення особистого селянського господарства, яка розташована за адресою: с. Лікареве, вул. Миру, 47 Новомиргородського району, Кіровоградської області, за рахунок земель сільськогосподарського призначення, що перебувають у запасі на території Новомиргородської міської ради;

- 1,6000 га ріллі, для ведення особистого селянського господарства, яка розташована за адресою: с. Лікареве, вул. Миру, 47 Новомиргородського району, Кіровоградської області, за рахунок земель сільськогосподарського призначення, що перебувають у запасі на території Новомиргородської міської ради.

2. Якщо при встановленні меж земельної ділянки будуть виявлені розбіжності в даних земельної ділянки, то фактичний остаточний розмір земельної ділянки буде затверджено сесією міської ради додатково.

3. Контроль за виконанням даного рішення покласти на комісію з питань землеустрою, житлово-комунального господарства, розвитку підприємництва, навколишнього середовища та благоустрою.

Міський голова

A handwritten signature in black ink is written over a circular official stamp. The stamp contains some illegible text and a central emblem. The signature is written in a cursive style and extends upwards and to the right.

І.Забажан



УКРАЇНА

Р І Ш Е Н Н Я

двадцять другої сесії сьомого скликання Новомиргородської міської ради
Кіровоградської області

від "06" квітня 2018 року

№ 978

м. Новомиргород

Про надання дозволу на розробку проекту землеустрою щодо відведення земельної ділянки в приватну власність громадянину Конопату Андрію Дмитровичу

Розглянувши заяву громадянина Конопата Андрія Дмитровича про надання дозволу на розробку проекту землеустрою щодо відведення земельної ділянки в приватну власність, керуючись статтею 26 Закону України «Про місцеве самоврядування в Україні», статтями 12, 81, 118, 121, 125 Земельного кодексу України,

СЕСІЯ МІСЬКОЇ РАДИ ВИРІШИЛА:

1. Надати громадянину Конопату Андрію Дмитровичу, жителю м. Новомиргород (вул. Чайковського, 9), дозвіл на розробку проекту землеустрою щодо відведення земельної ділянки в приватну власність загальною площею 0,0327 га, ріллі, для ведення особистого селянського господарства, яка розташована за адресою: м. Новомиргород вул. Чайковського, 9, Новомиргородського району, Кіровоградської області, за рахунок земель сільськогосподарського призначення, що перебувають у запасі на території Новомиргородської міської ради.

2. Якщо при встановленні меж земельної ділянки будуть виявлені розбіжності в даних земельної ділянки, то фактичний остаточний розмір земельної ділянки буде затверджено сесією міської ради додатково.

3. Контроль за виконанням даного рішення покласти на комісію з питань землеустрою, житлово-комунального господарства, розвитку підприємництва, навколишнього середовища та благоустрою.

Міський голова

І.Забажан



УКРАЇНА

Р І Ш Е Н Н Я

двадцять другої сесії сьомого скликання Новомиргородської міської ради
Кіровоградської області

від "06" квітня 2018 року

№ 979

м. Новомиргород

**Про передачу в приватну власність
земельної ділянки громадянам
Савсюк Галині Василівні та
Сиволапу Олександрю Андрійовичу**

Розглянувши заяву громадян Савсюк Галини Василівни та Сиволапа Олександра Андрійовича про затвердження технічної документації із землеустрою щодо встановлення (відновлення) меж земельної ділянки в натурі (на місцевості) та передачу земельної ділянки у власність, керуючись статтею 26 Закону України "Про місцеве самоврядування в Україні", статтями 12, 81, 118, 121, 125 Земельного кодексу України,

СЕСІЯ МІСЬКОЇ РАДИ В И Р І Ш И Л А:

1. Затвердити технічну документацію із землеустрою щодо встановлення (відновлення) меж земельної ділянки в натурі (на місцевості) площею 0,0754 га для будівництва та обслуговування житлового будинку, господарських будівель та споруд (присадибна ділянка) яка знаходиться за адресою: м. Новомиргород, вул. Петра Біби, 77.

2. Передати громадянам Савсюк Галині Василівні, жительці м. Новомиргород (вул. Петра Біби, 77) та Сиволапу Олександрю Андрійовичу жителю м. Новомиргород (вул. Петра Біби, 77) в приватну власність земельну ділянку площею 0,0754 га під житловою забудовою одно – та двоповерховою, для будівництва та обслуговування жилого будинку, господарських будівель і споруд (присадибна ділянка), яка розташована за адресою: м. Новомиргород, вул. Петра Біби, 77, (в тому числі Савсюк Галині Василівні ½ частки та Сиволапу Олександрю Андрійовичу ½ частки) за рахунок земель житлової та громадської забудови, що перебувають у запасі на території Новомиргородської міської ради, кадастровий номер земельної ділянки: 3523810100:50:101:1011.

3. Контроль за виконанням даного рішення покласти на комісію з питань землеустрою, житлово-комунального господарства, розвитку підприємництва, навколишнього середовища та благоустрою.

Міський голова

І.Забажан



УКРАЇНА

Р І Ш Е Н Н Я

двадцять другої сесії сьомого скликання Новомиргородської міської ради
Кіровоградської області

від "06" квітня 2018 року

№ 980

м. Новомиргород

Про передачу в приватну власність земельної ділянки громадянці Піддубній Ользі Василівні

Розглянувши заяву громадянки Піддубної Ольги Василівни про затвердження технічної документації із землеустрою щодо встановлення (відновлення) меж земельної ділянки в натурі (на місцевості) та передачу земельної ділянки у власність, керуючись статтею 26 Закону України "Про місцеве самоврядування в Україні", статтями 12, 81, 118, 121, 125 Земельного кодексу України,

СЕСІЯ МІСЬКОЇ РАДИ В И Р І Ш И Л А:

1. Затвердити технічну документацію із землеустрою щодо встановлення (відновлення) меж земельної ділянки в натурі (на місцевості) площею 0,0800 га для будівництва та обслуговування житлового будинку, господарських будівель та споруд (присадибна ділянка), яка знаходиться за адресою: м. Новомиргород, вул. Першотравнева, 53.

2. Передати громадянці Піддубній Ользі Василівні, жительці м. Новомиргород (вул. Першотравнева, 53) в приватну власність земельну ділянку площею 0,0800 га під житловою забудовою одно – та двоповерховою), для будівництва та обслуговування жилого будинку, господарських будівель і споруд (присадибна ділянка), яка розташована за адресою: м. Новомиргород, вул. Першотравнева, 53, за рахунок земель житлової та громадської забудови, що перебувають у запасі на території Новомиргородської міської ради, кадастровий номер земельної ділянки: 3523810100:50:089:0001.

3. Контроль за виконанням даного рішення покласти на комісію з питань землеустрою, житлово-комунального господарства, розвитку підприємництва, навколишнього середовища та благоустрою.

Міський голова

І. Забажан



УКРАЇНА

Р І Ш Е Н Н Я

двадцять другої сесії сьомого скликання Новомиргородської міської ради
Кіровоградської області

від "06" квітня 2018 року

№ 981

м. Новомиргород

Про передачу в приватну власність земельних ділянок громадянину Тарасенку Сергію Олександровичу

Розглянувши заяву громадянина Тарасенка Сергія Олександровича про затвердження технічної документації із землеустрою щодо встановлення (відновлення) меж земельної ділянки в натурі (на місцевості) та передачу земельних ділянок у власність, керуючись статтею 26 Закону України "Про місцеве самоврядування в Україні", статтями 12, 81, 118, 121, 125 Земельного кодексу України,


СЕСІЯ МІСЬКОЇ РАДИ В И Р І Ш И Л А:

1. Затвердити технічну документацію із землеустрою щодо встановлення (відновлення) меж земельної ділянки в натурі (на місцевості) площею 0,0794 га для будівництва та обслуговування житлового будинку, господарських будівель та споруд (присадибна ділянка), яка знаходиться за адресою: м. Новомиргород, вул. Шахтарська, 12.

2. Передати громадянину Тарасенку Сергію Олександровичу, жителю м. Новомиргород (вул. Шахтарська, 12) в приватну власність земельну ділянку площею 0,0794 га, під житловою забудовою одно – та двоповерховою, для будівництва та обслуговування жилого будинку, господарських будівель і споруд (присадибна ділянка), яка розташована за адресою: м. Новомиргород, вул. Шахтарська, 12, за рахунок земель житлової та громадської забудови, що перебувають у запасі на території Новомиргородської міської ради, кадастровий номер земельної ділянки: 3523810100:50:177:0015.

3. Контроль за виконанням даного рішення покласти на комісію з питань землеустрою, житлово-комунального господарства, розвитку підприємництва, навколишнього середовища та благоустрою.

Міський голова



І. Забажан



УКРАЇНА

Р І Ш Е Н Н Я

двадцять другої сесії сьомого скликання Новомиргородської міської ради
Кіровоградської області

від "06" квітня 2018 року

№ 982

м. Новомиргород

Про передачу в приватну власність земельної ділянки громадянці Кондратенко Любові Борисівні

Розглянувши заяву громадянки Кондратенко Любові Борисівни про затвердження технічної документації із землеустрою щодо встановлення (відновлення) меж земельної ділянки в натурі (на місцевості) та передачу земельної ділянки у власність, керуючись статтею 26 Закону України "Про місцеве самоврядування в Україні", статтями 12, 81, 118, 121, 125 Земельного кодексу України,

СЕСІЯ МІСЬКОЇ РАДИ В И Р І Ш И Л А:

1. Затвердити технічну документацію із землеустрою щодо встановлення (відновлення) меж земельної ділянки в натурі (на місцевості) площею 0,0790 га для будівництва та обслуговування житлового будинку, господарських будівель та споруд (присадибна ділянка) яка знаходиться за адресою: м. Новомиргород, вул. Соборності, 209/8.

2. Передати громадянці Кондратенко Любові Борисівні, жительці м. Новомиргород Новомиргородського району (вул. Соборності, 209/8) в приватну власність земельну ділянку площею 0,0790 га під житловою забудовою одно – та двоповерховою, для будівництва та обслуговування жилого будинку, господарських будівель і споруд (присадибна ділянка), яка розташована за адресою: м. Новомиргород, вул. Соборності, 209/8, за рахунок земель житлової та громадської забудови, що перебувають у запасі на території Новомиргородської міської ради, кадастровий номер земельної ділянки: 3523810100:50:044:0144.

3. Контроль за виконанням даного рішення покласти на комісію з питань землеустрою, житлово-комунального господарства, розвитку підприємництва, навколишнього середовища та благоустрою.

Міський голова

І. Забажан



УКРАЇНА

Р І Ш Е Н Н Я

двадцять другої сесії сьомого скликання Новомиргородської міської ради
Кіровоградської області

від "6" квітня 2018 року

№ 983

м. Новомиргород

Про передачу в приватну власність земельних ділянок громадянці Стремецькій Тетяні Миколаївні

Розглянувши заяву громадянки Стремецької Тетяни Миколаївни про затвердження проекту землеустрою щодо відведення земельних ділянок у власність та передачу земельних ділянок у власність, керуючись статтею 26 Закону України "Про місцеве самоврядування в Україні", статтями 12, 81, 118, 121, 125 Земельного кодексу України,

СЕСІЯ МІСЬКОЇ РАДИ В И Р І Ш И Л А:

1. Затвердити проект землеустрою щодо відведення земельних ділянок у власність громадянці Стремецькій Тетяні Миколаївні загальною площею 1,0557 га для будівництва та обслуговування житлового будинку, господарських будівель та споруд (присадибна ділянка) та для ведення особистого селянського господарства яка знаходиться за адресою: с. Бирзулове, вул. Чкалова, 38.

2. Передати громадянці Стремецькій Тетяні Миколаївні, жительці с. Бирзулове (вул. Чкалова, 38) в приватну власність земельні ділянки загальною площею 1,0557 га, в тому числі:

- 0,2500 га під житловою забудовою одно – та двоповерховою), для будівництва та обслуговування жилого будинку, господарських будівель і споруд (присадибна ділянка), яка розташована за адресою: с. Бирзулове, вул. Чкалова, 38, за рахунок земель житлової та громадської забудови, що перебувають у запасі на території Новомиргородської міської ради, кадастровий номер земельної ділянки: 3523810100:51:000:0007;
- 0,8057 га ріллі, для ведення особистого селянського господарства, яка розташована за адресою: с. Бирзулове, вул. Чкалова, 38, за рахунок земель сільськогосподарського призначення, що перебувають у запасі на території Новомиргородської міської ради, кадастровий номер земельної ділянки: 3523810100:51:000:0008.

3. Контроль за виконанням даного рішення покласти на комісію з питань землеустрою, житлово-комунального господарства, розвитку підприємництва, навколишнього середовища та благоустрою.

Міський голова

І. Забажан



УКРАЇНА

Р І Ш Е Н Н Я

двадцять другої сесії сьомого скликання Новомиргородської міської ради
Кіровоградської області

від "06" квітня 2018 року

№ 984

м. Новомиргород

Про передачу в приватну власність земельної ділянки громадянці Письмак Альоні Олександрівні

Розглянувши заяву громадянки Письмак Альони Олександрівни про затвердження проекту землеустрою щодо відведення земельної ділянки у власність та передачу земельної ділянки у власність, керуючись статтею 26 Закону України "Про місцеве самоврядування в Україні", статтями 12, 81, 118, 121, 125 Земельного кодексу України,

СЕСІЯ МІСЬКОЇ РАДИ В І Р І Ш И Л А:

1. Затвердити проект землеустрою щодо відведення земельної ділянки у власність громадянці Письмак Альоні Олександрівні площею 0,1000 га для будівництва та обслуговування житлового будинку, господарських будівель та споруд (присадибна ділянка) яка знаходиться за адресою: м. Новомиргород, вул. Франка, 51.

2. Передати громадянці Письмак Альоні Олександрівні, жительці м. Новомиргород Новомиргородського району (вул. Франка, 53) в приватну власність земельну ділянку площею 0,1000 га, під житловою забудовою одно – та двоповерховою), для будівництва та обслуговування жилого будинку, господарських будівель і споруд (присадибна ділянка), яка розташована за адресою: м. Новомиргород, вул. Франка, 51, за рахунок земель житлової та громадської забудови, що перебувають у запасі на території Новомиргородської міської ради, кадастровий номер земельної ділянки: 3523810100:50:054:0015.

3. Контроль за виконанням даного рішення покласти на комісію з питань землеустрою, житлово-комунального господарства, розвитку підприємництва, навколишнього середовища та благоустрою.

Міський голова

І. Забажан



УКРАЇНА

Р І Ш Е Н Н Я

двадцять другої сесії сьомого скликання Новомиргородської міської ради
Кіровоградської області

від "06" квітня 2018 року

№ 985

м. Новомиргород

Про передачу в приватну власність земельної ділянки громадянці Лилі Інні Дмитрівні

Розглянувши заяву громадянки Лили Інни Дмитрівни про затвердження проекту землеустрою щодо відведення земельних ділянок у власність та передачу земельних ділянок у власність, керуючись статтею 26 Закону України "Про місцеве самоврядування в Україні", статтями 12, 81, 118, 121, 125 Земельного кодексу України,

СЕСІЯ МІСЬКОЇ РАДИ

В И Р І Ш И Л А:

1. Затвердити проект землеустрою щодо відведення земельної ділянки у власність громадянці Лилі Інні Дмитрівні площею 0,1459 га для ведення особистого селянського господарства яка знаходиться за адресою: м. Новомиргород, вул. Зоряна, 33-а.
2. Передати громадянці Лилі Інні Дмитрівні, жительці м. Новомиргород (вул. Зоряна, 55) в приватну власність земельну ділянку площею 0,1459 га, ріллі, для ведення особистого селянського господарства, яка розташована за адресою: м. Новомиргород, вул. Зоряна, 33-а), за рахунок земель сільськогосподарського призначення, що перебувають у запасі на території Новомиргородської міської ради, Кіровоградської області кадастровий номер земельної ділянки: 3523810100:50:138:0058.
3. Контроль за виконанням даного рішення покласти на комісію з питань землеустрою, житлово-комунального господарства, розвитку підприємництва, навколишнього середовища та благоустрою.

Міський голова

І. Забажан



УКРАЇНА

Р І Ш Е Н Н Я

двадцять другої сесії сьомого скликання Новомиргородської міської ради
Кіровоградської області

від "06" квітня 2018 року

№ 986

м. Новомиргород

**Про надання дозволу на виготовлення
технічної документації із землеустрою
щодо встановлення (відновлення) меж
земельної ділянки в натурі (на місцевості)
Новомиргородському районному центру зайнятості**

Розглянувши заяву директора Новомиргородського районного центру зайнятості Сули Ю.А. про надання дозволу на виготовлення технічної документації із землеустрою щодо встановлення (відновлення) меж земельної ділянки в натурі (на місцевості), керуючись статтею 26 Закону України "Про місцеве самоврядування в Україні", статтями 12, 81, 118, 125 Земельного кодексу України,

**СЕСІЯ МІСЬКОЇ РАДИ
ВИРІШИЛА:**

1. Надати Новомиргородському районному центру зайнятості дозвіл на виготовлення технічної документації із землеустрою щодо встановлення (відновлення) меж земельної ділянки в натурі (на місцевості) площею 0,0024 га, для будівництва та обслуговування будівель органів державної влади та місцевого самоврядування (код КВЦПЗ 03.01) за рахунок земель житлової та громадської забудови, які передані в постійне користування згідно державного акта на право постійного користування землею серії П-КР №000524 за адресою: м. Новомиргород, вул. Соборності, 112, Новомиргородського району, Кіровоградської області.

2. Якщо при встановленні меж земельної ділянки будуть виявлені розбіжності в даних земельної ділянки, то фактичний остаточний розмір земельної ділянки буде затверджено сесією міської ради додатково.

3. Контроль за виконанням даного рішення покласти на комісію з питань землеустрою, житлово-комунального господарства, розвитку підприємництва, навколишнього середовища та благоустрою.

Міський голова

І.Забажан



УКРАЇНА

Р І Ш Е Н Н Я

двадцять другої сесії сьомого скликання Новомиргородської міської ради
Кіровоградської області

від "06" квітня 2018 року

№ 987

м. Новомиргород

**Про надання дозволу на виготовлення
технічної документації із землеустрою
щодо поділу земельної ділянки
відділу освіти, молоді та спорту
Новомиргородської райдержадміністрації**

Розглянувши клопотання начальника відділу освіти, молоді та спорту Новомиргородської райдержадміністрації Єпанчі О.В. про надання дозволу на виготовлення технічної документації із землеустрою щодо поділу земельної ділянки, керуючись статтею 26 Закону України «Про місцеве самоврядування в Україні», статтями 12, 79⁻¹, 122, 186 Земельного кодексу України, статтями 19, 56 Закону України «Про землеустрій»,

**СЕСІЯ МІСЬКОЇ РАДИ
ВИРШИЛА:**

1. Надати дозвіл відділу освіти, молоді та спорту Новомиргородської райдержадміністрації на розробку технічної документації із землеустрою щодо поділу земельної ділянки (кадастровий номер: 3523810100:50:031:1002) площею 2,9017 га земель громадської забудови, для будівництва та обслуговування будівель закладів освіти (код КВЦПЗ 03.02) на земельні ділянки площею 2,4217 га та 0,4800 га, без зміни цільового призначення, за рахунок земель житлової та громадської забудови, які передані в постійне користування, за адресою: м. Новомиргород, вул. Миколи Зерова, 20 Новомиргородського району, Кіровоградської області.

2. Відділу освіти, молоді та спорту Новомиргородської райдержадміністрації розроблену технічну документацію із землеустрою, щодо поділу земельної ділянки подати на розгляд сесії міської ради.

3. Контроль за виконанням даного рішення покласти на комісію з питань землеустрою, житлово-комунального господарства, розвитку підприємництва, навколишнього середовища та благоустрою.

Міський голова

І.Забажан



УКРАЇНА

Р І Ш Е Н Н Я

двадцять другої сесії сьомого скликання Новомиргородської міської ради
Кіровоградської області

від "06" квітня 2018 року

№ 988

м. Новомиргород

**Про затвердження проекту землеустрою
та зміну цільового призначення земельної
ділянки яка перебуває в користуванні
громадянина Шилова Олександра Вікторовича**

Розглянувши заяву громадянина Шилова Олександра Вікторовича про затвердження проекту землеустрою щодо відведення земельної ділянки та зміну її цільового призначення, керуючись статтею 26 Закону України «Про місцеве самоврядування в Україні», статтею 50 Закону України «Про землеустрій» та статтею 20 Земельного кодексу України,

**СЕСІЯ МІСЬКОЇ РАДИ
В И Р І Ш И Л А:**

1. Затвердити проект землеустрою щодо відведення земельної ділянки площею 0,1045 га шляхом зміни цільового призначення земельної ділянки (кадастровий номер: 3523810100:50:093:0001), для будівництва та обслуговування будівель побутового обслуговування (код КВЦПЗ В.03.13), за адресою: м. Новомиргород, вул. Перемоги, 2, Новомиргородського району, Кіровоградської області.

2. Змінити цільове призначення земельної ділянки площею 0,1045 га (кадастровий номер: 3523810100:50:093:0001) що перебуває у в користуванні і громадянина Шилова Олександра Вікторовича на підставі договору оренди земельної ділянки від 01 січня 2017 року (інше речове право зареєстровано 30.01.2017 на №18846509) з КВЦПЗ – В.03.07: для будівництва та обслуговування будівель торгівлі на КВЦПЗ – В.03.13: для будівництва та обслуговування будівель закладів побутового обслуговування, за рахунок земель житлової та громадської забудови, за адресою: м. Новомиргород, вул. Перемоги, 2, Новомиргородського району, Кіровоградської області.

3. Внести відповідні зміни до договору оренди земельної ділянки від 01 січня 2017 року (інше речове право зареєстровано 30.01.2017 на №18846509).

4. Контроль за виконанням даного рішення покласти на комісію з питань землеустрою, житлово-комунального господарства, розвитку підприємництва, навколишнього середовища та благоустрою.

Міський голова

І.Забажан