

УКРАЇНА
Р І Ш Е Н Н Я
сьомої сесії сьомого скликання Новомиргородської міської ради
Кіровоградської області

від "03" червня 2016 року

№ 164

м.Новомиргород

**Про внесення змін
до рішення сесії
Новомиргородської міської
ради від 25 грудня 2015 року
№ 22 «Про бюджет міської ради
на 2016 рік»**

На підставі ст. 26 Закону України «Про місцеве самоврядування в Україні», ст. 77 Бюджетного Кодексу України

**СЕСІЯ МІСЬКОЇ РАДИ
ВИРІШИЛА:**

1. Внести зміни до рішення сесії міської ради від 25.12.2015 р. № 22 «Про бюджет міської ради на 2016 рік» , а саме:

- збільшити **профіцит міського** бюджету у сумі 663000,00 грн., в тому числі загального фонду міського бюджету 663000,00 грн. згідно з додатком №2 до цього рішення.

- збільшити **дефіцит** спеціального фонду міського бюджету у сумі 663000,00 грн. згідно з додатком №2 до цього рішення.

2. Внести відповідні зміни між кодами тимчасової класифікації видатків та кредитування місцевих бюджетів.

3. Внести відповідні зміни до додатку 3 даного рішення (додається); викласти додатки 2, 5,6 до даного рішення у новій редакції (додаються).

4. Контроль за виконанням даного рішення покласти на постійну комісію міської ради з питань бюджету^фіансів, цін, побутового та торговельного обслуговування, господарської^Ідоб^нобгі.

Міський голова



І.Забажан

м.Новомиргород

Додаток № 2
до рішення міської ради
Про внесення змін до бюджет на 2016 рік

Фінансування міській м.Новомиргорода на 2016 рік

(грн.)

Код	Найменування згідно з класифікацією фінансування бюджету	Всього	Загальний фонд	Спеціальний фонд	
				Всього	в т.ч. бюджет розвитку
i	2	3	4	5	6
200000	Внутрішнє фінансування	663000,00	0,00	663000,00	663000,00
208000	Фінансування за рахунок зміни залишків коштів бюджетів	663000,00	0,00	663000,00	663000,00
208400	Кошти, що передаються із загального фонду бюджету до бюджету розвитку (спеціального фонду)	663000,00	0,00	663000,00	663000,00
600000	Фінансування за активними операціями	663000,00	0,00	663000,00	663000,00
602000	Зміни обсягів бюджетних коштів	663000,00	0,00	663000,00	663000,00
602400	Кошти, що передаються із загального фонду бюджету до бюджету розвитку (спеціального фонду)	663000,00	0,00	663000,00	663000,00

Міський голова



І.В. Забажан

РОЗПОДІЛ
видатків міський м.Новомиргорода на 2016 рік

(грн.)

Код програмної класифікації видатків та кредитування місцевого бюджету I	Код тимчасової класифікації видатків та кредитування місцевого бюджету	Код функціональної класифікації видатків та кредитування бюджету	Найменування згідно з типовою відомчою/типовою програмою/типовою класифікацією видатків та кредитування місцевого бюджету	Загальний фонд					Спеціальний фонд					РАЗОМ	
				Всього	видатки споживання	з них		видатки розвитку	Всього	видатки споживання	з них		видатки розвитку		з них бюджет розвитку
						оплата праці	комунальні послуги та енергоносії				оплата праці	комунальні послуги та енергоносії			
2	3	4	5	6	7	8	9	10	11	12	13	14	15	16	
01		Міська рада м. Новомиргород	-663000,00	-663000,00	0,00	0,00	0,00	663000,00	0,00	0,00	0,00	663000,00	663000,00	0,00	
010000		Державне управління	0,00	0,00	0,00	0,00	0,00	0,00	0,00	0,00	0,00	0,00	0,00	0,00	
010116	0111	Органи місцевого самоврядування	0,00	0,00	0,00	0,00	0,00	0,00	0,00	0,00	0,00	0,00	0,00	0,00	
090000		Соціальний захист та соціальне забезпечення	0,00	0,00	0,00	0,00	0,00	0,00	0,00	0,00	0,00	0,00	0,00	0,00	
090412	1090	Інші видатки на соціальний захист населення	0,00	0,00	0,00	0,00	0,00	0,00	0,00	0,00	0,00	0,00	0,00	0,00	
100000		Житлово-комунальне господарство	0,00	0,00	0,00	0,00	0,00	0,00	0,00	0,00	0,00	0,00	0,00	0,00	
100203	0620	Благоустрій міст, сіл, селищ	0,00	0,00	0,00	0,00	0,00	0,00	0,00	0,00	0,00	0,00	0,00	0,00	
110000		Культура і мистецтво	0,00	0,00	0,00	0,00	0,00	0,00	0,00	0,00	0,00	0,00	0,00	0,00	
110201	0824	Бібліотеки	0,00	0,00	0,00	0,00	0,00	0,00	0,00	0,00	0,00	0,00	0,00	0,00	
110204	0828	Палаци і будинки культури, клуби та інші заклади клубного типу	0,00	0,00	0,00	0,00	0,00	0,00	0,00	0,00	0,00	0,00	0,00	0,00	
170000		Транспорт, дорожнє господарство, зв'язок, телекомунікації та інформатика	-663000,00	-663000,00	0,00	0,00	0,00	663000,00	0,00	0,00	0,00	663000,00	663000,00	0,00	
170703	0456	Видатки на проведення робіт, пов'язаних із будівництвом, реконструкцією, ремонтом та утриманням автомобільних доріг	-663000,00	-663000,00	0,00	0,00	0,00	663000,00	0,00	0,00	0,00	663000,00	663000,00	0,00	
		Усього	-663000,00	-663000,00				663000,00	0,00	0,00	0,00	663000,00	663000,00	0,00	

Міський голова

І.В. Забажан

1 Заповнюється у разі прийняття відповідною місцевою радою рішення про застосування ПЦМ у бюджеті


2 Найменування згідно з типовою програмною класифікацією видатків та кредитування місцевого бюджету

/відповідною місцевою радою рішення про застосування ПЦМ у бюджетному процесі.

Перелік об'єктів, видатки на які у 2016 році будуть проводитися за рахунок коштів бюджету розвитку¹

Код програмної класифікації видатків та кредитування місцевого бюджету	Код тимчасової класифікації видатків та кредитування місцевого бюджету	Код функціональної класифікації видатків та кредитування бюджету	Найменування згідно з типовою відомчою/типовою програмною/тимчасовою класифікацією видатків та кредитування місцевого бюджету	Назва об'єктів відповідно до проектно-кошторисної документації тощо	Загальний обсяг фінансування будівництва	Відсоток завершеності будівництва об'єктів на майбутні роки	Всього видатків на завершення будівництва об'єктів на майбутні роки	Разом видатків на поточний рік
01			Міська рада м. Новомиргород					
	010116	0111	Огони місцевого самоврядування		83 000,0			83 000,0
				Придбання котла для приміщення міської ради на альтернативному паливі	73 000,0			73 000,0
				Придбання оргтехніки	10 000,0			10 000,0
	070101	0910	Дошкільні заклади освіти		27 699,0			27 699,0
				Придбання вуличного гравального обладнання для ДНЗ № 2 "Волошка"	27 699,0			27 699,0
	150101	0490	Капітальні вкладення		370 000,0			370 000,0
				Придбання трактор ХТЗ	300 000,0			300 000,0
				Вуличне освітлення с. Лікарево та Бирзулово	70 000,0			70 000,0
	170703	0456	Видатки на проведення робіт, пов'язаних із будівництвом, реконструкцією, ремонтом та утриманням автомобільних доріг		663 000,0			663 000,0
				Капітальний ремонт вул. Соборності	663 000,0			663 000,0
	180409	0490	Внески органів місцевого самоврядування у статутні капітали суб'єктів підприємницької діяльності		30 000,0			30 000,0
				Фінансова підтримка КП "НМІМ" для придбання насоса для ДДОШ ВпжСбашти	30 000,0			30 000,0
			Всього	^ ^ Р М Н А	1 173 699,0			1 173 699,0

Міський голова



І. Забажан

01			Міська рада м. Новомиргород				
----	--	--	-----------------------------	--	--	--	--

Додаток № 6
до рішення сесії Новомиргородської міської ради
№ 164 від 03.06.2016р.

**Перелік місцевих (регіональних) програм, які фінансуватимуться за рахунок коштів
міського бюджету у 2016 році¹**

Код програмної класифікації видатків та кредитування місцевого бюджету	Код тимчасової класифікації видатків та кредитування місцевого бюджету	Код функціональної класифікації видатків та кредитування бюджету	Найменування згідно з типовою відомчою/типовою програмною/тимчасовою класифікацією видатків та кредитування місцевого бюджету	Найменування місцевої (регіональної) програми	Загальний фонд	Спеціальний фонд	Разом загальний та спеціальний фонди
01			Міська рада м. Новомиргород				
			Програма соціально-економічного та культурного розвитку Новомиргородської міської ради на 2016 рік		3 300 200,0		3 300 200,0
	070101	0910	Дошкільні заклади освіти	Програма соціально-економічного та культурного розвитку Новомиргородської міської ради на 2016 рік	2 966 700,0		2 966 700,0
	110000		Культура	Програма соціально-економічного та культурного розвитку Новомиргородської міської ради на 2016 рік	333 500,0		333 500,0
	090412	1090	Інші видатки та соціальний захист населення	Програма соціального захисту населення на 2016 рік	175 200,0		175 200,0
	090416	1030	Інші видатки на соціальний захист ветеранів війни та праці	Програма соціального захисту ветеранів ВВв, з числа учасників бойових дій, що проживають на території міської ради на 2016 рік	3 000,0		3 000,0
	090501	1050	Організація та проведення громадських робіт		62 996,0		62 996,0
	91209	1030	Фінансова підтримка громадських організацій інвалідів і ветеранів	Програма сприяння діяльності Новомиргородської міської ради ветеранів України у 2016 р	3 000,0		3 000,0
	100203	0620	Благоустрій міст, сіл, селищ	Програма благоустрою міста на 2016 рік	1 746 645,0		1 746 645,0
	180409	0490	Внески органів місцевого самоврядування у статутні капітали суб"єктів підприємницької діяльності	Програма підтримки КП "НМІМ"		30 000,0	30 000,0
	180410	0411	Інші заходи, пов'язані з економічною діяльністю	Програма підтримки КП "НМІМ"	30 000,0		30 000,0
	110103	0822	Філармонії, музичні колективи і ансамблі та інші мистецькі заклади та заходи	Програма заходів по організації офіційних державних, міжнародних та свят місцевого значення на території Новомиргородської міської ради в 2016 році	20 000,0		20 000,0

01			Міська рада м. Новомиргород				
	170703	0456	Видатки на проведення робіт, пов'язаних з ремонтом, та утриманням автомобільних доріг	Програма розвитку, ремонту та утримання вулично- дорожньої мережі на 2016 р.	692 805,0	663 000,0	1 355 805,0
	240601	0511	Охорона та раціональне використання природних ресурсів	Програма охорони та раціонального використання природних ресурсів м. Новомиргорода міської ради на 2016 рік		140 635,0	140 635,0
			Всього	<i>//</i>	в 033 846,0	833 635,0	6 867 481,0

Міський голова

І. Забажан



УКРАЇНА

Р І Ш Е Н Н Я

сьомої сесії сьомого скликання Новомиргородської міської ради
Кіровоградської області

від 3 червня 2016 року

№ 165

м.Новомиргород


**Про надання дозволу на розробку
проекту землеустрою щодо відведення
земельної ділянки в оренду на конкурентних
засадах (аукціон)**

Згідно ст. 12, 127, 134 Земельного кодексу України, ст. 26 Закону України "Про місцеве самоврядування в Україні"

СЕСІЯ МІСЬКОЇ РАДИ
ВИРІШИЛА:

1. Надати дозвіл Новомиргородській міській раді на розробку проекту землеустрою щодо відведення земельної ділянки в оренду на конкурентних засадах(аукціон) терміном на 49 років загальною площею 1,0 га забудованих земель промисловості для розміщення складського приміщення та вагової, яка розташована в м.Новомиргороді в районі провулка Паші Ангеліної, за рахунок земель промисловості, транспорту, зв'язку, енергетики, оборони та іншого призначення, що перебувають у запасі на території Новомиргородської міської ради.
2. В разі виявлення при виготовленні проекту розбіжностей між площами, вказаними у рішенні, остаточний розмір буде вказано при затвердженні проекту землеустрою.
3. Контроль за виконанням даного рішення покласти на комісію з питань землеустрою, житлово-комунального господарства, розвитку підприємництва, навколишнього середовища та благоустрою.

Міський голова



І.Забжан

УКРАЇНА
Р І Ш Е Н Н Я
сьомої сесії сьомого скликання Новомиргородської міської ради
Кіровоградської області

від 3 червня 2016 року

№ 166

**Про розгляд заяви для надання
погодження земельної ділянки**

Відповідно до ст. 26 Закону України "Про місцеве самоврядування в Україні", ст. 12 Земельного кодексу України, розглянувши заяву громадянина Чорноуса Руслана Сергійовича

СЕСІЯ МІСЬКОЇ РАДИ
В И Р І Ш И Л А :

1. Винести для детального вивчення на розгляд заяву громадянина Чорноуса Р.С. «Про погодження на надання в оренду земельної ділянки для сінокосіння та випасання худоби», комісії з питань землеустрою, житлово-комунального господарства, розвитку підприємництва, навколишнього середовища та благоустрою.
2. Контроль за виконанням даного рішення покласти на комісію з питань землеустрою, житлово-комунального господарства, розвитку підприємництва, навколишнього середовища та благоустрою.

УКРАЇНА
Р І Ш Е Н Н Я
сьомої сесії сьомого скликання Новомиргородської міської ради
Кіровоградської області

від 3 червня 2016 року

№ 167

м.Новомиргород

**Про погодження на надання в оренду
земельної ділянки спілці громадян
по городництву «Златопілля»**

Відповідно до ст. 26 Закону України "Про місцеве самоврядування в Україні", ст. 12, 81, 118,121,125 Земельного кодексу України, розглянувши заяву голови спілки громадян по городництву «Златопілля» Чорного В.Л.

СЕСІЯ МІСЬКОЇ РАДИ
В И Р І Ш И Л А :

1. Погодити спілці громадян по городництву «Златопілля» надання в оренду земельної ділянки терміном на 49 років загальною площею 8,0 га для ведення городництва, яка розташована на землях державної власності Новомиргородської міської ради в районі м. Новомиргород (провулок Автомобілістів), за рахунок земель сільськогосподарського призначення, що перебувають у запасі на території Новомиргородської міської ради.
2. В разі виявлення, при виготовленні проекту, розбіжностей між площами, вказаними у рішенні, остаточний розмір буде вказано при його затвердженні.
3. Контроль за виконанням даного рішення покласти на комісію з питань землеустрою, житлово-комунального господарства, розвитку підприємництва, навколишнього середовища та благоустрою.

Міський голова



І.Забажан

УКРАЇНА
Р І Ш Е Н Н Я
сьомої сесії сьомого скликання Новомиргородської міської ради
Кіровоградської області

від 3 червня 2016 року

№ 168

м.Новомиргород

**Про надання дозволу на розробку
проекту землеустрою щодо відведення
земельної ділянки в оренду**

Відповідно до ст. 26 Закону України "Про місцеве самоврядування в Україні", ст. 12, 81, 118,121,125 Земельного кодексу України, розглянувши заяву громадянина Мецюяна Оганеса Барсеговича

СЕСІЯ МІСЬКОЇ РАДИ
В И Р І Ш И Л А :

1. Надати жителю м.Новомиргород(вул. Соборності, 159, кв. 23), громадянину Мецюяну Оганесу Барсеговичу, дозвіл на розробку проекту землеустрою щодо відведення земельної ділянки в оренду терміном на 49 років загальною площею 0,0022 га під житловою забудовою з трьома і більше поверхами для будівництва окремого входу в багатоповерховий житловий будинок, яка розташована в м.Новомиргород, вул. Соборності, 161, за рахунок земель та громадської забудови, що перебувають у запасі на території Новомиргородської міської ради.
2. В разі виявлення, при виготовленні проекту, розбіжностей між площами, вказаними у рішенні, остаточний розмір буде вказано при його затвердженні.
3. Контроль за виконанням даного рішення покласти на комісію з питань землеустрою, житлово-комунального господарства, розвитку підприємництва, навколишнього середовища та благоустрою.

Міський голова



І.Забажан



УКРАЇНА
Р І Ш Е Н Н Я

**сьомої сесії сьомого скликання Новомиргородської міської ради
Кіровоградської області**

від 3 червня 2016 року

№ 169

м.Новомиргород

**Про звільнення від сплати земельного
податку Новомиргородської спеціальної
загально-освітньої школи-інтернату
I-III ступенів в 2017 році**

Розглянувши заяву Новомиргородської спеціальної загально-освітньої школи-інтернату I-III ступенів про звільнення від сплати земельного податку, керуючись нормами Податкового кодексу України із змінами внесеними Законом України «Про внесення змін до Податкового кодексу України та деяких законодавчих актів України щодо податкової реформи» від 28 грудня 2014 року № 71-VIII, ст. 284 Податкового кодексу України від 02.12.2010 року № 2755-УІ, п.28 ч. 1 ст. Закону України «Про місцеве самоврядування в Україні»

**СЕСІЯ МІСЬКОЇ РАДИ
В И Р І Ш И Л А :**

1. Звільнити Новомиргородську спеціальну загально-освітню школу-інтернат I-III ступенів від сплати земельного податку в 2017 році за земельні ділянки площею 1,5126 га та площею 0,1376 га, які розташовані в м.Новомиргород, вул. Маяковського, 20.
2. Звільнення від сплати земельного податку не поширюється на площі, окремі будівлі, споруди або їх частини, які надаються в тимчасове користування(оренду) не бюджетним установам (комерційним виробничим).
3. Рішення набуває чинності з 01.01.2017 року.
4. Контроль за виконанням даного рішення покласти на комісію з питань землеустрою, житлово-комунального господарства, розвитку підприємництва, навкожшрьрто середовища та благоустрою.

Міський голова



І.Забажан

УКРАЇНА
Р І Ш Е Н Н Я
сьомої сесії сьомого скликання Новомиргородської міської ради
Кіровоградської області

від 3 червня 2016 року

№ 170

м. Новомиргород

**Про надання дозволу на розробку
проекту землеустрою щодо відведення
земельної ділянки в оренду**

Відповідно до ст. 26 Закону України "Про місцеве самоврядування в Україні", ст. 12, 81, 118,121,125 Земельного кодексу України, розглянувши клопотання ПАТ «Кіровоградобленерго»

**СЕСІЯ МІСЬКОЇ РАДИ
В И Р І Ш И Л А :**

1. Надати Публічному акціонерному товариству «Кіровоградобленерго» дозвіл на розробку проекту землеустрою щодо відведення земельної ділянки в оренду терміном на 49 років загальною площею 0,0090 га земель, які використовуються для технічної інфраструктури (код КВЗУ 010,00) для розміщення та обслуговування будівель і споруд об'єктів передачі електричної енергії (ЗТП - 344) (код КВЦПЗ 1.14.02), яка розташована в м.Новомиргород, вул. Назаревського, 3-б, за рахунок земель промисловості, транспорту, зв'язку, енергетики, оборони та іншого призначення, що перебувають у запасі на території Новомиргородської міської ради.
2. В разі виявлення, при виготовленні проекту, розбіжностей між площами, вказаними у рішенні, остаточний розмір буде вказано при його затвердженні.
3. Контроль за виконанням даного рішення покласти на комісію з питань землеустрою, житлово-комунального господарства, розвитку підприємництва, навколишнього середовища та благоустрою.

Міський голова



І.Забажан

УКРАЇНА
Р І Ш Е Н Н Я
сьомої сесії сьомого скликання Новомиргородської міської ради
Кіровоградської області

від 3 червня 2016 року

№ 171

м.Новомиргород

**Про надання дозволу на розробку
проекту землеустрою щодо відведення
земельної ділянки в оренду**

Відповідно до ст. 26 Закону України "Про місцеве самоврядування в Україні", ст. 12, 81, 118, 121, 125 Земельного кодексу України, розглянувши клопотання ПАТ «Кіровоградобленерго»

СЕСІЯ МІСЬКОЇ РАДИ
В И Р І Ш И Л А :

1. Надати Публічному акціонерному товариству «Кіровоградобленерго» дозвіл на розробку проекту землеустрою щодо відведення земельної ділянки в оренду терміном на 49 років загальною площею 0,0140 га земель, які використовуються для технічної інфраструктури (код КВЗУ 010,00) для розміщення та обслуговування будівель і споруд об'єктів передачі електричної енергії (ЗТП - 326) (код КВЦПЗ 1.14.02), яка розташована в м.Новомиргород, провул. Можайського, 3-а, за рахунок земель промисловості, транспорту, зв'язку, енергетики, оборони та іншого призначення, що перебувають у запасі на території Новомиргородської міської ради.
2. В разі виявлення, при виготовленні проекту, розбіжностей між площами, вказаними у рішенні, остаточний розмір буде вказано при його затвердженні.
3. Контроль за виконанням даного рішення покласти на комісію з питань землеустрою, житлово-комунального господарства, розвитку підприємництва, навколишнього середовища та благоустрою.

Міський голова



ІЗабажан

УКРАЇНА
Р І Ш Е Н Н Я
сьомої сесії сьомого скликання Новомиргородської міської ради
Кіровоградської області

від 3 червня 2016 року

№ 172

м.Новомиргород

**Про надання дозволу на розробку
проекту землеустрою щодо відведення
земельної ділянки в оренду**

Відповідно до ст. 26 Закону України "Про місцеве самоврядування в Україні", ст. 12, 81, 118, 121, 125 Земельного кодексу України, розглянувши клопотання ПАТ «Кіровоградобленерго»

СЕСІЯ МІСЬКОЇ РАДИ
В И Р І Ш И Л А :

1. Надати Публічному акціонерному товариству «Кіровоградобленерго» дозвіл на розробку проекту землеустрою щодо відведення земельної ділянки в оренду терміном на 49 років загальною площею 0,0090 га земель, які використовуються для технічної інфраструктури (код КВЗУ 010,00) для розміщення та обслуговування будівель і споруд об'єктів передачі електричної енергії (ЦРП-2) (код КВЦПЗ 1.14.02), яка розташована в м.Новомиргород, вул. Маяковського, 20-а, за рахунок земель промисловості, транспорту, зв'язку, енергетики, оборони та іншого призначення, що перебувають у запасі на території Новомиргородської міської ради.
2. В разі виявлення, при виготовленні проекту, розбіжностей між площами, вказаними у рішенні, остаточний розмір буде вказано при його затвердженні.
3. Контроль за виконанням даного рішення покласти на комісію з питань землеустрою, житлово-комунального господарства, розвитку підприємництва, навколишнього середовища та благоустрою.

УКРАЇНА
Р І Ш Е Н Н Я
сьомої сесії сьомого скликання Новомиргородської міської ради
Кіровоградської області

від 3 червня 2016 року

№ 173

м.Новомиргород

**Про надання дозволу на розробку
проекту землеустрою щодо відведення
земельної ділянки в оренду**

Відповідно до ст. 26 Закону України "Про місцеве самоврядування в Україні", ст. 12, 81, 118, 121, 125 Земельного кодексу України, розглянувши клопотання ПАТ «Кіровоградобленерго»

СЕСІЯ МІСЬКОЇ РАДИ
В И Р І Ш И Л А :

1. Надати Публічному акціонерному товариству «Кіровоградобленерго» дозвіл на розробку проекту землеустрою щодо відведення земельної ділянки в оренду терміном на 49 років загальною площею 0,0130 га земель, які використовуються для технічної інфраструктури (код КВЗУ 010,00) для розміщення та обслуговування будівель і споруд об'єктів передачі електричної енергії (ЗТП-304) (код КВЦПЗ 1.14.02), яка розташована в м.Новомиргород, вул. Ганни Дмитрян, 3, за рахунок земель промисловості, транспорту, зв'язку, енергетики, оборони та іншого призначення, що перебувають у запасі на території Новомиргородської міської ради.
2. В разі виявлення, при виготовленні проекту, розбіжностей між площами, вказаними у рішенні, остаточний розмір буде вказано при його затвердженні.
3. Контроль за виконанням даного рішення покласти на комісію з питань землеустрою, житлово-комунального господарства, розвитку підприємництва, навколишнього середовища та благоустрою.

Міський голова



І.Забажан



УКРАЇНА

Р І Ш Е Н Н Я

сьомої сесії сьомого скликання Новомиргородської міської ради
Кіровоградської області

від 3 червня 2016 року

№ 174

м.Новомиргород

Про надання дозволу на розробку проекту землеустрою щодо відведення земельної ділянки в оренду

Відповідно до ст. 26 Закону України "Про місцеве самоврядування в Україні", ст. 12, 81, 118, 121, 125 Земельного кодексу України, розглянувши клопотання ПАТ «Кіровоградобленерго»

СЕСІЯ МІСЬКОЇ РАДИ В И Р І Ш И Л А :

1. Надати Публічному акціонерному товариству «Кіровоградобленерго» дозвіл на розробку проекту землеустрою щодо відведення земельних ділянок в оренду терміном на 49 років загальною площею 0,0095 га, у тому числі: забудованих земель вулиць, набережних, площ для будівництва, експлуатації та обслуговування будівель і споруд об'єктів передачі електричної та теплової енергії ГОІ-10 кВ (код КВЦПЗ 1.14.02), які розташовані в м.Новомиргород, вул. Колгоспна, за рахунок земель житлової та громадської забудови, що перебувають у запасі на території Новомиргородської міської ради.
2. В разі виявлення, при виготовленні проекту, розбіжностей між площами, вказаними у рішенні, остаточний розмір буде вказано при його затвердженні.
3. Контроль за виконанням даного рішення покласти на комісію з питань землеустрою, житлово-комунального господарства, розвитку підприємництва, навколишнього середовища та благоустрою.

Міський голова



І.Забажан



УКРАЇНА

Р І Ш Е Н Н Я

сьомої сесії сьомого скликання Новомиргородської міської ради
Кіровоградської області

від 3 червня 2016 року

№ 175

м.Новомиргород

Про надання дозволу на розробку проекту землеустрою щодо відведення земельної ділянки в оренду


Відповідно до ст. 26 Закону України "Про місцеве самоврядування в Україні", ст. 12, 81, 118, 121, 125 Земельного кодексу України, розглянувши клопотання ПАТ «Кіровоградобленерго»

СЕСІЯ МІСЬКОЇ РАДИ

В И Р І Ш И Л А :

1. Надати Публічному акціонерному товариству «Кіровоградобленерго» дозвіл на розробку проекту землеустрою щодо відведення земельної ділянки в оренду терміном на 49 років загальною площею 0,0080 га земель, які використовуються для технічної інфраструктури (код КВЗУ 010,00) для розміщення та обслуговування будівель і споруд об'єктів передачі електричної енергії (ЗТП-102) (код КВЦПЗ J.14.02), яка розташована в м.Новомиргород, вул. Соборності, 157-а, за рахунок земель промисловості, транспорту, зв'язку, енергетики, оборони та іншого призначення, що перебувають у запасі на території Новомиргородської міської ради.
2. В разі виявлення, при виготовленні проекту, розбіжностей між площами, вказаними у рішенні, остаточний розмір буде вказано при його затвердженні.
3. Контроль за виконанням даного рішення покласти на комісію з питань землеустрою, житлово-комунального господарства, розвитку підприємництва, навколишнього середовища та благоустрою.

Міський голова



І. Забажан

УКРАЇНА
Р І Ш Е Н Н Я
сьомої сесії сьомого скликання Новомиргородської міської ради
Кіровоградської області

від 3 червня 2016 року

№ 176

м.Новомиргород


**Про надання дозволу на розробку
проекту землеустрою щодо відведення
земельної ділянки в оренду**

Відповідно до ст. 26 Закону України "Про місцеве самоврядування в Україні", ст. 12, 81, 118, 121, 125 Земельного кодексу України, розглянувши клопотання ПАТ «Кіровоградобленерго»

СЕСІЯ МІСЬКОЇ РАДИ
В И Р І Ш И Л А :

1. Надати Публічному акціонерному товариству «Кіровоградобленерго» дозвіл на розробку проекту землеустрою щодо відведення земельної ділянки в оренду терміном на 49 років загальною площею 0,0210 га земель, які використовуються для технічної інфраструктури (код КВЗУ 010,00) для розміщення та обслуговування будівель і споруд об'єктів передачі електричної енергії (ЦРП - 1) (код КВЦПЗ 1.14.02), яка розташована в м.Новомиргород, вул. Андрія Гурічева, 33-А, за рахунок земель промисловості, транспорту, зв'язку, енергетики, оборони та іншого призначення, що перебувають у запасі на території Новомиргородської міської ради.
2. В разі виявлення, при виготовленні проекту, розбіжностей між площами, вказаними у рішенні, остаточний розмір буде вказано при його затвердженні.
3. Контроль за виконанням даного рішення покласти на комісію з питань землеустрою, житлово-комунального господарства, розвитку підприємництва, навколишнього середовища та благоустрою.

Міський голова



І.Забажан

УКРАЇНА
Р І Ш Е Н Н Я
сьомої сесії сьомого скликання Новомиргородської міської ради
Кіровоградської області

від 3 червня 2016 року

№ 177

м.Новомиргород

**Про нову редакцію рішення сесії
Новомиргородської міської ради
від 21 березня 2016 року № 145**

Відповідно до ст. 26 Закону України "Про місцеве самоврядування в Україні", ст. 12, 81, 118, 121, 125 Земельного кодексу України, розглянувши заяву громадянки Данілової Наталії Миколаївни

**СЕСІЯ МІСЬКОЇ РАДИ
В И Р І Ш И Л А :**

Викласти рішення сесії Новомиргородської міської ради від 13 листопада 2015 року у новій редакції:

1. Надати жителям м.Новомиргород (вул. Дудченка, 53/18), громадянці Данілової Наталії Миколаївні, дозвіл на розробку проекту землеустрою щодо відведення земельних ділянок в приватну власність загальною площею 0,1530 га, в тому числі:
 - 0,1000 га забудованих земель під житловою забудовою одно- та двоповерховою для будівництва та обслуговування жилого будинку, господарських будівель і споруд (присадибна ділянка), яка розташована в м.Новомиргород, вул. Дудченка, 53/18, Кіровоградської області, за рахунок земель житлової та громадської забудови, що перебувають у запасі на території Новомиргородської міської ради;
 - 0,0530 га для ведення особистого селянського господарства, яка розташована в м.Новомиргород, вул. Дудченка, 53/18, Кіровоградської області, за рахунок земель сільськогосподарського призначення, що перебувають у запасі на території Новомиргородської міської ради.
2. В разі виявлення, при виготовленні проекту, розбіжностей між площами, вказаними у рішенні, остаточний розмір буде вказано при його затвердженні.
3. Контроль за виконанням рішення покласти на комісію з питань землеустрою, житлово-комунального господарства, розвитку підприємництва, навколишнього середовища та благоустрою.

Міський голова



І.Забажан

УКРАЇНА
Р І Ш Е Н Н Я
сьомої сесії сьомого скликання Новомиргородської міської ради
Кіровоградської області

від 3 червня 2016 року

№ 178

м.Новомиргород

**Про надання дозволу на розробку
проекту землеустрою щодо відведення
земельної ділянки в оренду громадянину
Ільченку Руслану Миколайовичу**

Відповідно до ст. 26 Закону України "Про місцеве самоврядування в Україні", ст. 12, 81, 118,121,125 Земельного кодексу України, розглянувши заяву громадянину Ільченка Руслана Миколайовича

**СЕСІЯ МІСЬКОЇ РАДИ
В И Р І Ш И Л А :**

1. Надати жителю м.Новомиргород (вул. Пацаєва, 2 А), громадянину Ільченку Руслану Миколайовичу, дозвіл на розробку проекту землеустрою щодо відведення земельної ділянки в оренду терміном на 49 років загальною площею 0,1500 га ріллі для ведення городництва, яка розташована в м. Новомиргороді в районі вулиці Пацаєва, за рахунок земель сільськогосподарського призначення, що перебувають у запасі на території Новомиргородської міської ради.
2. В разі виявлення, при виготовленні проекту, розбіжностей між площами, вказаними у рішенні, остаточний розмір буде вказано при його затвердженні.
3. Контроль за виконанням даного рішення покласти на комісію з питань землеустрою, житлово-комунального господарства, розвитку підприємництва, навколишнього середовища та благоустрою.

Міський голова



І. Забажан

УКРАЇНА
Р І Ш Е Н Н Я
сьомої сесії сьомого скликання Новомиргородської міської ради
Кіровоградської області

від 3 червня 2016 року

№ 179

м.Новомиргород

**Про надання дозволу на виготовлення
технічної документації із землеустрою
щодо встановлення (відновлення) меж земельної
ділянки в натурі (на місцевості) громадянці
Пересунько Надії Василівні**

Відповідно до ст. 26 Закону України "Про місцеве самоврядування в Україні", ст. 12, 81, 118,121,125 Земельного кодексу України, розглянувши заяву громадянки Пересунько Надії Василівни

СЕСІЯ МІСЬКОЇ РАДИ
В И Р І Ш И Л А :

1. Надати жительці м.Новомиргород (провул. Зої Космодем'янської, 6), громадянці Пересунько Надії Василівні, дозвіл на виготовлення технічної документації із землеустрою щодо встановлення (відновлення) меж земельної ділянки в натурі (на місцевості) загальною площею 0,0594 га забудованих земель під житловою забудовою одно- та двоповерховою для будівництва та обслуговування жилого будинку, господарських будівель і споруд (присадибна ділянка), яка розташована в м.Новомиргород, провул. Зої Космодем'янської, 6, Кіровоградської області, за рахунок земель житлової та громадської забудови, що перебувають у запасі на території Новомиргородської міської ради.
2. Якщо при встановленні меж земельної ділянки будуть виявлені розбіжності в даних земельної ділянки, то фактичний остаточний розмір земельної ділянки буде затверджено сесією міської ради додатково.
3. Контроль за виконанням даного рішення покласти на комісію з питань землеустрою, житлового господарства, розвитку підприємництва, навколишнього середовища та благоустрою.

Міський голова

І.Забажан

УКРАЇНА
Р І Ш Е Н Н Я
сьомої сесії сьомого скликання Новомиргородської міської ради
Кіровоградської області

від 3 червня 2016 року

№ 180

м.Новомиргород

**Про надання дозволу на розробку
проекту землеустрою щодо відведення
земельної ділянки в приватну власність
громадянці Маринич Надії Миколаївні**

Відповідно до ст. 26 Закону України "Про місцеве самоврядування в Україні", ст. 12, 81, 118,121,125 Земельного кодексу України, розглянувши заяву громадянки Маринич Надії Миколаївни

СЕСІЯ МІСЬКОЇ РАДИ
В И Р І Ш И Л А :

1. Надати жительці м.Новомиргород (вул. Маяковського, 18/8, кв. 47), громадянці Маринич Надії Миколаївні, дозвіл на розробку проекту землеустрою щодо відведення земельної ділянки в приватну власність загальною площею 0,0600 га для будівництва та обслуговування жилого будинку, господарських будівель і споруд (присадибна ділянка), яка розташована в м. Новомиргород, вул. Дачна, 42, що перебувають у запасі на території Новомиргородської міської ради.
2. В разі виявлення, при виготовленні проекту, розбіжностей між площами, вказаними у рішенні, остаточний розмір буде вказано при його затвердженні.
3. Контроль за виконанням даного рішення покласти на комісію з питань землеустрою, житлово-комунального господарства, розвитку підприємництва, навколишньої середовища та благоустрою.

УКРАЇНА
Р І Ш Е Н Н Я
сьомої сесії сьомого скликання Новомиргородської міської ради
Кіровоградської області

від 3 червня 2016 року

№ 181

м.Новомиргород

**Про надання дозволу на виготовлення
технічної документації із землеустрою
щодо встановлення(відновлення) меж земельної
ділянки в натурі(на місцевості) громадянці
Порошенко Ользі Петрівні**

Відповідно до ст. 26 Закону України "Про місцеве самоврядування в Україні", ст. 12, 81, 118, 121, 125 Земельного кодексу України, розглянувши заяву громадянки Порошенко Ольги Петрівни

СЕСІЯ МІСЬКОЇ РАДИ
В И Р І Ш И Л А :

1. Надати жителям м.Новомиргород (вул.Луначарського, 3/30), громадянці Порошенко Ользі Петрівні, дозвіл на виготовлення технічної документації із землеустрою щодо встановлення (відновлення) меж земельної ділянки в натурі (на місцевості) загальною площею 0,0594 га забудованих земель під житловою забудовою одно- та двоповерховою для будівництва та обслуговування жилого будинку, господарських будівель і споруд (присадибна ділянка), яка розташована в м.Новомиргород, вул.Луначарського, 3/30, Кіровоградської області, за рахунок земель житлової та громадської забудови, що перебувають у запасі на території Новомиргородської міської ради.
2. Якщо при встановленні меж земельної ділянки будуть виявлені розбіжності в даних земельної ділянки, то фактичний остаточний розмір земельної ділянки буде затверджено сесією міської ради додатково.
3. Контроль за виконанням даного рішення покласти на комісію з питань землеустрою, житлово-комунального господарства, розвитку підприємництва, навколишнього середовища та благоустрою.

Міський голова



І.Забажан

УКРАЇНА
Р І Ш Е Н Н Я
сьомої сесії сьомого скликання Новомиргородської міської ради
Кіровоградської області

від 3 червня 2016 року

№ 182

м.Новомиргород

**Про надання дозволу на виготовлення
технічної документації із землеустрою
щодо встановлення (відновлення) меж земельної
ділянки в натурі (на місцевості) громадянину
Скочко Володимиру Миколайовичу**

Відповідно до ст. 26 Закону України "Про місцеве самоврядування в Україні" , ст. 12, 81, 118, 121, 125 Земельного кодексу України, розглянувши заяву громадянина Скочка Володимира Миколайовича

СЕСІЯ МІСЬКОЇ РАДИ
В И Р І Ш И Л А :

1. Надати жителю с.Ребедайлівка (вул. Шевченка, 20), Кам'янського району Черкаської області громадянину Скочку Володимиру Миколайовичу, дозвіл на виготовлення технічної документації із землеустрою щодо встановлення (відновлення) меж земельної ділянки в натурі (на місцевості) загальною площею 0,0852 га забудованих земель під житловою забудовою одно- та двоповерховою для будівництва та обслуговування жилого будинку, господарських будівель і споруд (присадибна ділянка), яка розташована в м.Новомиргород, вул. Чапаєва, 2, Кіровоградської області, за рахунок земель житлової та громадської забудови, що перебувають у запасі на території Новомиргородської міської ради.
2. Якщо при встановленні меж земельної ділянки будуть виявлені розбіжності в даних земельної ділянки, то фактичний остаточний розмір земельної ділянки буде затверджено сесією міської ради додатково.
3. Контроль за виконанням даного рішення покласти на комісію з питань землеустрою, житлої підприємства, навкогіїиднзго "В^редовища та благоустрою

УКРАЇНА
Р І Ш Е Н Н Я
сьомої сесії сьомого скликання Новомиргородської міської ради
Кіровоградської області

від 3 червня 2016 року

№ 183

м.Новомиргород

**Про надання дозволу на розробку
проекту землеустрою щодо відведення
земельної ділянки в приватну власність
громадянину Боську Анатолію Борисовичу**

Відповідно до ст. 26 Закону України "Про місцеве самоврядування в Україні", ст. 12, 81, 118,121,125 Земельного кодексу України, розглянувши заяву громадянина Боська Анатолія Борисовича

СЕСІЯ МІСЬКОЇ РАДИ
В И Р І Ш И Л А :

1. Надати жителю с.Панчеве (вул. Щорса, 10) Новомиргородського району Кіровоградської області, громадянину Боську Анатолію Борисовичу дозвіл на розробку проекту землеустрою щодо відведення земельної ділянки в приватну власність загальною площею 0,0500 га для будівництва та обслуговування жилого будинку, господарських будівель і споруд (присадибна ділянка), яка розташована в м. Новомиргород, вул. Гребішівка, 4, що перебувають у запасі на території Новомиргородської міської ради.
2. В разі виявлення, при виготовленні проекту, розбіжностей між площами, вказаними у рішенні, остаточний розмір буде вказано при його затвердженні.
3. Контроль за виконанням даного рішення покласти на комісію з питань землеустрою, житлово-комунального господарства, розвитку підприємництва, навколишнього середовища та благоустрою.

Міський голова



І.Забажан



УКРАЇНА
Р І Ш Е Н Н Я

**сьомої сесії сьомого скликання Новомиргородської міської ради
Кіровоградської області**

від 3 червня 2016 року

№ 184

м.Новомиргород

**Про надання дозволу на розробку
проекту землеустрою щодо відведення
земельної ділянки в приватну власність
громадянину Таборанському Олександрю
Анатолійовичу**

Відповідно до ст. 26 Закону України "Про місцеве самоврядування в Україні", ст. 12, 81, 118,121,125 Земельного кодексу України, розглянувши заяву громадянина Таборанського Олександра Анатолійовича

**СЕСІЯ МІСЬКОЇ РАДИ
В И Р І Ш И Л А :**

1. Надати жителю м.Новомиргород (вул. Комарова, 4), громадянину Таборанському Олександрю Анатолійовичу, дозвіл на розробку проекту землеустрою щодо відведення земельної ділянки в приватну власність загальною площею 0,1000 га для будівництва та обслуговування жилого будинку, господарських будівель і споруд (присадибна ділянка), яка розташована в м. Новомиргород, провул. Степовий, 1, що перебувають у запасі на території Новомиргородської міської ради.
2. В разі виявлення, при виготовленні проекту, розбіжностей між площами, вказаними у рішенні, остаточний розмір буде вказано при його затвердженні.
3. Контроль за виконанням даного рішення покласти на комісію з питань землеустрою, житлово-комунального господарства, розвитку підприємництва, навколишнього середовища та благоустрою.

Міський голова



І.Забажан

УКРАЇНА
Р І Ш Е Н Н Я
сьомої сесії сьомого скликання Новомиргородської міської ради
Кіровоградської області

від 3 червня 2016 року

№ 185

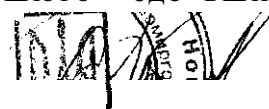
м.Новомиргород

**Про надання дозволу на виготовлення
технічної документації із землеустрою
щодо встановлення(відновлення) меж земельної
ділянки в натурі (на місцевості) громадянці
Григораш Наталії Геннадіївни**

Відповідно до ст. 26 Закону України "Про місцеве самоврядування в Україні" , ст. 12, 81, 118, 121, 125 Земельного кодексу України, розглянувши заяву громадянки Григораш Наталії Геннадіївни

СЕСІЯ МІСЬКОЇ РАДИ
В И Р І Ш И Л А :

1. Надати жителям м.Новомиргород (вул. Євгена Присяжного, 15), громадянці Григораш Наталії Геннадіївни, дозвіл на виготовлення технічної документації із землеустрою щодо встановлення (відновлення) меж земельної ділянки в натурі (на місцевості) загальною площею 0,0508 га забудованих земель під житловою забудовою одно- та двоповерховою для будівництва та обслуговування жилого будинку, господарських будівель і споруд (присадибна ділянка), яка розташована в м.Новомиргород, вул. Євгенія Присяжного, 15, Кіровоградської області, за рахунок земель житлової та громадської забудови, що перебувають у запасі на території Новомиргородської міської ради.
2. Якщо при встановленні меж земельної ділянки будуть виявлені розбіжності в даних земельної ділянки, то фактичний остаточний розмір земельної ділянки буде затверджено сесією міської ради додатково.
3. Контроль за виконанням даного рішення покласти на комісію з питань землеустрою, жи^зи^Шо^шального господарства, розвитку підприємництва, навколишнього^{едо}в^{шп} та благоустрою.

Ц 

УКРАЇНА
Р І Ш Е Н Н Я
сьомої сесії сьомого скликання Новомиргородської міської ради
Кіровоградської області

від 3 червня 2016 року

№ 186

м.Новомиргород

**Про надання дозволу на розробку
проекту землеустрою щодо відведення
земельної ділянки в приватну власність
громадянину Корошуку Анатолію Борисовичу**

Відповідно до ст. 26 Закону України "Про місцеве самоврядування в Україні", ст. 12, 81, 118,121,125 Земельного кодексу України, розглянувши заяву громадянина Корошука Анатолія Борисовича

СЕСІЯ МІСЬКОЇ РАДИ
В И Р І Ш И Л А :

1. Надати жителю м.Новомиргород (вул. Калініна, 8 Б), громадянину Корошуку Анатолію Борисовичу, дозвіл на розробку проекту землеустрою щодо відведення земельної ділянки в приватну власність загальною площею 0,1000 га для будівництва та обслуговування жилого будинку, господарських будівель і споруд (присадибна ділянка), яка розташована в м. Новомиргород, вул. Калініна, 8 Б, що перебувають у запасі на території Новомиргородської міської ради.
2. В разі виявлення, при виготовленні проекту, розбіжностей між площами, вказаними у рішенні, остаточний розмір буде вказано при його затвердженні.
3. Контроль за виконанням даного рішення покласти на комісію з питань землеустрою, житлово-комунального господарства, розвитку підприємництва, навколишнього середовища та благоустрою.



УКРАЇНА

Р І Ш Е Н Н Я

сьомої сесії сьомого скликання Новомиргородської міської ради
Кіровоградської області

від 3 червня 2016 року

№ 187

м.Новомиргород

**Про нову редакцію рішення сесії
Новомиргородської міської ради
від 13 листопада 2015 року № 2715
«Про надання дозволу на виготовлення
технічної документації із землеустрою
щодо встановлення (відновлення) меж земельної
ділянки в натурі (на місцевості)»**


Відповідно до ст. 26 Закону України "Про місцеве самоврядування в Україні", ст. 12, 81, 118, 121, 125 Земельного кодексу України, розглянувши заяву громадянина Тіхомірова Сергія Івановича

СЕСІЯ МІСЬКОЇ РАДИ В И Р І Ш И Л А :

Викласти рішення сесії Новомиргородської міської ради від 13 листопада 2015 року № 2754 у новій редакції:

1. Надати жителю м.Новомиргород (вул. Бродських, 89), громадянину Тіхомірову Сергію Івановичу, дозвіл на виготовлення технічної документації із землеустрою щодо встановлення (відновлення) меж земельної ділянки в натурі (на місцевості) загальною площею 0,1000 га для будівництва та обслуговування жилого будинку, господарських будівель та споруд (присадибна ділянка), яка розташована в м. Новомиргород, вул. Бродських, 89, Кіровоградської області, за рахунок земель житлової та громадської забудови, що перебувають у запасі на території Новомиргородської міської ради.
2. Якщо при встановленні меж земельної ділянки будуть виявлені розбіжності в даних земельної ділянки, то фактичний остаточний розмір земельної ділянки буде затверджено сесією міської ради додатково.
3. Контроль за виконанням даного рішення покласти на комісію з питань землеустрою, жилищно-комунального господарства, розвитку підприємництва, навколшпінного сектору, інфраструктури та благоустрою.

Міський голова



І.Забажан



УКРАЇНА

Р І Ш Е Н Н Я

сьомої сесії сьомого скликання Новомиргородської міської ради
Кіровоградської області

від 3 червня 2016 року

№ 188

м.Новомиргород


**Про надання дозволу на виготовлення
технічної документації із землеустрою
щодо встановлення (відновлення) меж земельної
ділянки в натурі (на місцевості) громадянам
Гержевану Сергію Анатолійовичу та
Ситник Вірі Яківні**

Відповідно до ст. 26 Закону України "Про місцеве самоврядування в Україні" , ст. 12, 81, 118, 121, 125 Земельного кодексу України, розглянувши заяву громадян Гержевана Сергія Анатолійовича та Ситник Віри Яківни

СЕСІЯ МІСЬКОЇ РАДИ В И Р І Ш И Л А :

1. Надати жителю м.Новомиргород (вул. Артема, 18 А), громадянину Гержевану Сергію Анатолійовичу та жительці м.Новомиргород (вул. Артема, 18 А), громадянці Ситник Вірі Яківні, дозвіл на виготовлення технічної документації із землеустрою щодо встановлення (відновлення) меж земельної ділянки в натурі (на місцевості) в рівних долях по 1/2 частині загальною площею 0,0600 га забудованих земель під житловою забудовою одно- та двоповерховою для будівництва та обслуговування жилого будинку, господарських будівель і споруд (присадибна ділянка), яка розташована в м.Новомиргород, вул. Єврейська, 18 А, Кіровоградської області, за рахунок земель житлової та громадської забудови, що перебувають у запасі на території Новомиргородської міської ради.
2. Якщо при встановленні меж земельної ділянки будуть виявлені розбіжності в даних земельної ділянки, то фактичний остаточний розмір земельної ділянки буде затверджено сесією міської ради додатково.
3. Контроль за виконанням, / ^ д а ^ ^ ш е н н я покласти на комісію з питань землеустрою, життєв ^ і ^ у й ^ ^ ного господарства, розвитку підприємництва, навколиш | б о | | ^ ^ ^ 1 ^ рі ; а та благоустрою.

Міський голова



І.Забажан

УКРАЇНА
Р І Ш Е Н Н Я
сьомої сесії сьомого скликання Новомиргородської міської ради
Кіровоградської області

від 3 червня 2016 року

№ 189

м.Новомиргород

**Про надання дозволу на виготовлення
технічної документації із землеустрою
щодо встановлення (відновлення) меж земельної
ділянки в натурі (на місцевості) громадянину
Титаренку Олегу Ігоровичу**

Відповідно до ст. 26 Закону України "Про місцеве самоврядування в Україні", ст. 12, 81, 118, 121, 125 Земельного кодексу України, розглянувши заяву громадянина Титаренка Олега Ігоровича

СЕСІЯ МІСЬКОЇ РАДИ
В И Р І Ш И Л А :

1. Надати жителю м.Новомиргород (вул. Л.Українки, 69), громадянину Титаренку Олегу Ігоровичу, дозвіл на виготовлення технічної документації із землеустрою щодо встановлення (відновлення) меж земельної ділянки в натурі (на місцевості) загальною площею 0,1499 га, в тому числі:
 - 0,1000 га забудованих земель під житловою забудовою одно- та двоповерховою для будівництва та обслуговування жилого будинку, господарських будівель і споруд (присадибна ділянка), яка розташована в м.Новомиргород, вул. Л.Українки, 69, Кіровоградської області, за рахунок земель житлової та громадської забудови, що перебувають у запасі на території Новомиргородської міської ради;
 - 0,0499 га для ведення особистого селянського господарства, яка розташована в м.Новомиргород, вул. Л.Українки, 69, Кіровоградської області, за рахунок земель житлової та громадської забудови, що перебувають у запасі на території Новомиргородської міської ради.
2. Якщо при встановленні меж земельної ділянки будуть виявлені розбіжності в даних земельної ділянки, то фактичний остаточний розмір земельної ділянки буде затверджено сесією міської ради додатково.
3. Контроль за виконанням даного рішення покласти на комісію з питань землеустрою, житлового господарства, розвитку підприємництва, навколишнього середовища та благоустрою.

Міський голова

/ І. Забажан

І. Забажан

УКРАЇНА
Р І Ш Е Н Н Я

**сьомої сесії сьомого скликання Новомиргородської міської ради
Кіровоградської області**

від 3 червня 2016 року

№ 190

м.Новомиргород

**Про надання дозволу на розробку
проекту землеустрою щодо відведення
земельної ділянки в приватну власність
громадянці Щербині Надії Миколаївні**

Відповідно до ст. 26 Закону України "Про місцеве самоврядування в Україні", ст. 12, 81, 118,121,125 Земельного кодексу України, розглянувши заяву громадянки Щербини Надії Миколаївни

**СЕСІЯ МІСЬКОЇ РАДИ
В И Р І Ш И Л А :**

1. Надати жительці м.Новомиргород (вул. Кірова, 29, кв. 3), громадянці Щербині Надії Миколаївні, дозвіл на розробку проекту землеустрою щодо відведення земельної ділянки в приватну власність загальною площею 0,1123 га, в тому числі:
 - 0,1000 для будівництва та обслуговування жилого будинку, господарських будівель і споруд (присадибна ділянка), яка розташована в м. Новомиргород, вул. Тельмана, 27, що перебувають у запасі на території Новомиргородської міської ради;
 - 0,0123 га для ведення особистого селянського господарства, яка розташована в м. Новомиргород, вул. Тельмана, 27, що перебувають у запасі на території Новомиргородської міської ради.
2. В разі виявлення, при виготовленні проекту, розбіжностей між площами, вказаними у рішенні, остаточний розмір буде вказано при його затвердженні.
3. Контроль за виконанням даного рішення покласти на комісію з питань землеустрою, ж[^]швбо[^]комунального господарства, розвитку підприємництва, навкойийвіо]го с&зедовища та благоустрою.

Міський голова



І.Забажан

УКРАЇНА
Р І Ш Е Н Н Я
сьомої сесії сьомого скликання Новомиргородської міської ради
Кіровоградської області

від 3 червня 2016 року

№ 191

м.Новомиргород


**Про надання дозволу на виготовлення
технічної документації із землеустрою
щодо встановлення (відновлення) меж земельної
ділянки в натурі (на місцевості) громадянці
Пастич Валентині Миколаївні**

Відповідно до ст. 26 Закону України "Про місцеве самоврядування в Україні" , ст. 12, 81, 118, 121, 125 Земельного кодексу України, розглянувши заяву громадянки Настич Валентини Миколаївни

СЕСІЯ МІСЬКОЇ РАДИ
В И Р І Ш И Л А :

1. Надати жительці м.Львів (вул. Скринника, 31 А, кв. 47), громадянці Настич Валентині Миколаївні, дозвіл на виготовлення технічної документації із землеустрою щодо встановлення (відновлення) меж земельної ділянки в натурі (на місцевості) загальною площею 0,0777 га забудованих земель під житловою забудовою одно- та двоповерховою для будівництва та обслуговування жилого будинку, господарських будівель і споруд (присадибна ділянка), яка розташована в м.Новомиргород, вул. Гурічева, 49, Кіровоградської області, за рахунок земель житлової та громадської забудови, що перебувають у запасі на території Новомиргородської міської ради.
2. Якщо при встановленні меж земельної ділянки будуть виявлені розбіжності в даних земельної ділянки, то фактичний остаточний розмір земельної ділянки буде затверджено сесією міської ради додатково.
3. Контроль за виконанням даного рішення покласти на комісію з питань землеустрою, житлово-комунального господарства, розвитку підприємництва, навколишнього середовища та благоустрою.

Міський голова



І.Забажан

УКРАЇНА
Р І Ш Е Н Н Я
сьомої сесії сьомого скликання Новомиргородської міської ради
Кіровоградської області

від 3 червня 2016 року

№ 192

м.Новомиргород


**Про надання дозволу на виготовлення
технічної документації із землеустрою
щодо встановлення (відновлення) меж земельної
ділянки в натурі (на місцевості) громадянам
Зайцеву Віктору Анатолійовичу та
Подурець Людмилі Анатоліївні**

Відповідно до ст. 26 Закону України "Про місцеве самоврядування в Україні", ст. 12, 81, 118,121,125 Земельного кодексу України, розглянувши заяву громадян Зайцева Віктора Анатолійовича та Подурець Людмили Анатоліївни

СЕСІЯ МІСЬКОЇ РАДИ
В И Р І Ш И Л А :

1. Надати жителю м.Новомиргород (вул. Боженка, 66), громадянину Зайцеву Віктору Анатолійовичу (1/3 частину) та жительці м.Новомиргород (вул. Соборності, 182), громадянці Подурець Людмилі Анатоліївні (2/3 частини), дозвіл на виготовлення технічної документації із землеустрою щодо встановлення (відновлення) меж земельної ділянки в натурі (на місцевості) загальною площею 0,0854 га забудованих земель під житловою забудовою одно- та двоповерховою для будівництва та обслуговування жилого будинку, господарських будівель і споруд (присадибна ділянка), яка розташована в м.Новомиргород, вул. Соборності, 182, Кіровоградської області, за рахунок земель житлової та громадської забудови, що перебувають у запасі на території Новомиргородської міської ради.
2. Контроль за виконанням даного рішення покласти на комісію з питань землеустрою, житлово-комунального господарства, розвитку підприємництва, навколишнього середовища та благоустрою.

Міський голова



І.Забажан



УКРАЇНА

Р І Ш Е Н Н Я

сьомої сесії сьомого скликання Новомиргородської міської ради
Кіровоградської області

від 3 червня 2016 року

№ 193

м.Новомиргород


**Про надання дозволу на розробку
проекту землеустрою щодо відведення
земельної ділянки в приватну власність
громадянці Путніковій Надії Миколаївні**

Відповідно до ст. 26 Закону України "Про місцеве самоврядування в Україні", ст. 12, 81, 118, 121, 125 Земельного кодексу України, розглянувши заяву громадянки Путнікової Надії Миколаївни

**СЕСІЯ МІСЬКОЇ РАДИ
В И Р І Ш И Л А :**

1. Надати жителям м.Новомиргород (вул. Тельмана, 3), громадянці Путніковій Надії Миколаївні, дозвіл на розробку проекту землеустрою щодо відведення земельної ділянки в приватну власність загальною площею 0,0837 га для будівництва та обслуговування жилого будинку, господарських будівель і споруд (присадибна ділянка), яка розташована в м. Новомиргород, вул. Степова, 38, що перебувають у запасі на території Новомиргородської міської ради.
2. В разі виявлення, при виготовленні проекту, розбіжностей між площами, вказаними у рішенні, остаточний розмір буде вказано при його затвердженні.
3. Контроль за виконанням даного рішення покласти на комісію з питань землеустрою, житлово-комунального господарства, розвитку підприємництва, навколишнього середовища та благоустрою.

Міський голова



І.Забажан

УКРАЇНА
Р І Ш Е Н Н Я
сьомої сесії сьомого скликання Новомиргородської міської ради
Кіровоградської області

від 03 червня 2016 року

№ 194

м.Новомиргород

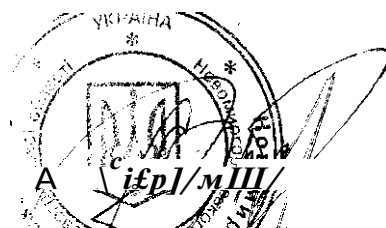
**Про передачу в приватну власність
земельної ділянки**

Відповідно до ст. 26 Закону України "Про місцеве самоврядування в Україні", ст. 12, 81, 118, 121, 125 Земельного кодексу України, розглянувши заяву громадянки Колодяжної Любові Володимирівни

СЕСІЯ МІСЬКОЇ РАДИ
В И Р І Ш И Л А :

1. Передати жителям м.Новомиргород (вул.Л.Українки, 36/4, кв.38), громадянці Колодяжній Любові Володимирівні безоплатно в приватну власність земельну ділянку загальною площею 0,0650 га, для будівництва та обслуговування жилого будинку, господарських будівель та споруд (присадибна ділянка), яка розташована в м. Новомиргород, вул. Горького, 19, Кіровоградської області, за рахунок земель житлової та громадської забудови, що перебувають у запасі на території Новомиргородської міської ради, кадастровий номер земельної ділянки 3523810100:50:021:0051.
2. Контроль за виконанням даного рішення покласти на комісію з питань землеустрою, житлово-комунального господарства, розвитку підприємництва, навколишнього середовища та благоустрою.

Міський голова



І.Забажан

УКРАЇНА
Р І Ш Е Н Н Я
сьомої сесії сьомого скликання Новомиргородської міської ради
Кіровоградської області

від 3 червня 2016 року

№ 195

м.Новомиргород

**Про затвердження проекту землеустрою
щодо відведення земельних ділянок та
передачу в приватну власність земельних
ділянок**

Відповідно до ст. 12, 81, 118, 121, 125 Земельного кодексу України, ст. 26 Закону України "Про місцеве самоврядування в Україні" та заяви громадянина Панасенка Олександра Михайловича

СЕСІЯ МІСЬКОЇ РАДИ
В И Р І Ш И Л А :

1. Затвердити проект землеустрою щодо відведення земельних ділянок та передати в приватну власність громадянину Панасенку Олександру Михайловичу земельні ділянки загальною площею 0,1641 га, в тому числі:
 - 0,1000 га забудованих земель під житловою забудовою одно- та двоповерховою для будівництва та обслуговування жилого будинку, господарських будівель і споруд (присадибна ділянка), за рахунок земель житлової та громадської забудови, що перебувають у запасі на території Новомиргородської міської ради за адресою: Кіровоградська область Новомиргородський район м.Новомиргород, провул. Панфілова, 9, кадастровий номер земельної ділянки 3523810100:50:169:0050;
 - 0,0641 га ріллі для ведення особистого селянського господарства, за рахунок земель сільськогосподарського призначення, що перебувають у запасі на території Новомиргородської міської ради за адресою: Кіровоградська область Новомиргородський район м.Новомиргород, провул. Панфілова, 9, кадастровий номер земельної ділянки 3523810100:50:169:0051.
2. Визначити склад угідь - як як забудовані землі під житловою забудовою одно- та двоповерховою та рілля, категорія земель - землі житлової та громадської забудови та сільськогосподарського призначення.
3. Контроль за виконанням даного рішення покласти на комісію з питань землеустрою, жк^ірв^і-к^іна^іного господарства, розвитку підприємництва, навкол^ііші^і<>ер^іювшша та благоустрою.



УКРАЇНА
Р І Ш Е Н Н Я
сьомої сесії сьомого скликання Новомиргородської міської ради
Кіровоградської області

від 3 червня 2016 року

№ 196

м.Новомиргород

**Про затвердження технічної документації
із землеустрою щодо встановлення (відновлення)
меж земельної ділянки в натурі (на місцевості)
та передачу в приватну власність земельної ділянки**

Відповідно до ст. 12, 81, 118, 121, 125 Земельного кодексу України, ст. 26 Закону України "Про місцеве самоврядування в Україні" та заяви громадянина Коровіна Вадима Миколайовича

СЕСІЯ МІСЬКОЇ РАДИ
В И Р І Ш И Л А :

1. Затвердити технічну документацію із землеустрою щодо встановлення (відновлення) меж земельної ділянки в натурі (на місцевості) та передати в приватну власність громадянину Коровіну Вадиму Миколайовичу земельну ділянку загальною площею 0,1158 га, в тому числі:
 - 0,1000 га забудованих земель під житловою забудовою одно- та двоповерховою для будівництва та обслуговування жилого будинку, господарських будівель і споруд(присадибна ділянка), за рахунок земель житлової та громадської забудови, що перебувають у запасі на території Новомиргородської міської ради за адресою: м.Новомиргород, вул. Тельмана, 4/7, кадастровий номер земельної ділянки: 3523810100:50:046:0051;
 - 0,0158 га ріллі для ведення особистого селянського господарства, за рахунок земель сільськогосподарського призначення, що перебувають у запасі на території Новомиргородської міської ради за адресою: м.Новомиргород, вул. Тельмана, 4/7, кадастровий номер земельної ділянки 3523810100:50:046:0050.
2. Контроль за виконанням даного рішення покласти на комісію з питань землеустрою, житлового господарства, розвитку підприємництва, навколишнього середовища та благоустрою.

Міський голова

» ' / ^ л / ШМ * ґ //
v 0 t / / М і Ш / і

І.Забажан

УКРАЇНА
Р І Ш Е Н Н Я
сьомої сесії сьомого скликання Новомиргородської міської ради
Кіровоградської області

від 3 червня 2016 року

№ 197

м.Новомиргород

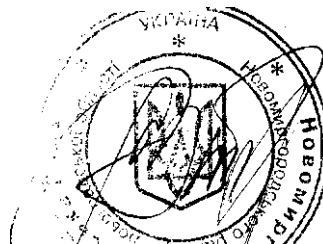
Про відміну рішення Новомиргородської міської ради № 892 від 19 грудня 2012 року : «Про надання дозволу на розробку проекту землеустрою щодо відведення земельної ділянки в приватну власність»

Відповідно до ст. 26 Закону України "Про місцеве самоврядування в Україні", ст. 12 Земельного кодексу України, розглянувши заяву громадянки Ткаченко Інни Дмитрівни

СЕСІЯ МІСЬКОЇ РАДИ
В И Р І Ш И Л А :

1. Відмінити рішення Новомиргородської міської ради від 19 грудня 2012 року № 892 «Про надання дозволу на розробку проекту землеустрою щодо відведення земельної ділянки в приватну власність» у зв'язку із смертю громадянки Полякової Лариси Михайлівни та відсутністю свідоцтва на право власності на земельну ділянку загальною площею 0,1000 га, яка розташована в м.Новомиргород, вул. Франка, 23.
2. Земельну ділянку загальною площею 0,1000 га, яка розташована в м.Новомиргород, вул. Франка, 23 перевести до земель запасу Новомиргородської міської ради.
3. Контроль за виконанням даного рішення покласти на комісію з питань землеустрою, житлово-комунального господарства, розвитку підприємництва, навколишнього середовища та благоустрою.

Міський голова



І.Забажан

од
УКРАЇНА
Р І Ш Е Н Н Я
сьомої сесії сьомого скликання Новомиргородської міської ради
Кіровоградської області

від 3 червня 2016 року

№ 198

м.Новомиргород


**Про надання дозволу на розробку
проекту землеустрою щодо відведення
земельної ділянки в приватну власність
громадянці Ткаченко Інни Дмитрівни**

Відповідно до ст. 26 Закону України "Про місцеве самоврядування в Україні", ст. 12, 81, 118,121,125 Земельного кодексу України, розглянувши заяву громадянки Ткаченко Інни Дмитрівни

СЕСІЯ МІСЬКОЇ РАДИ
В И Р І Ш И Л А :

1. Надати жительці м.Новомиргород (вул. Франка, 18), громадянці Ткаченко Інні Дмитрівні, дозвіл на розробку проекту землеустрою щодо відведення земельної ділянки в приватну власність загальною площею 0,1000 га для будівництва та обслуговування жилого будинку, господарських будівель і споруд (присадибна ділянка), яка розташована в м. Новомиргород, вул. Франка, 23, що перебувають у запасі на території Новомиргородської міської ради.
2. В разі виявлення, при виготовленні проекту, розбіжностей між площами, вказаними у рішенні, остаточний розмір буде вказано при його затвердженні.
3. Контроль за виконанням даного рішення покласти на комісію з питань землеустрою, житлово-комунального господарства, розвитку підприємництва, навколишнього середовища та благоустрою.

Міський голова



І.Забажан

УКРАЇНА
Р І Ш Е Н Н Я
сьомої сесії сьомого скликання Новомиргородської міської ради
Кіровоградської області

від 3 червня 2016 року

№ 199

м.Новомиргород

Про нову редакцію рішення сесії
Новомиргородської міської ради
від 28 січня 2015 року № 2442
«Про надання дозволу на розробку
проекту землеустрою щодо зміни
цільового призначення земельної ділянки»

Відповідно до ст. 12, 81, 118, 120, ст. 26 Закону України "Про місцеве самоврядування в Україні", розглянувши заяву громадян Кальницького Вадима Андрійовича та Кальницького Олега Андрійовича, державний акт на право приватної власності на земельну ділянку

СЕСІЯ МІСЬКОЇ РАДИ

В И Р І Ш И Л А :

Викласти рішення сесії Новомиргородської міської ради від 28 січня 2015 року № 2442 в новій редакції:

1. Надати громадянам Кальницькому Вадиму Андрійовичу та Кальницькому Олегу Андрійовичу дозвіл на розробку проекту землеустрою щодо зміни цільового призначення земельної ділянки загальною площею 0,0330 га забудованих земель під житловою забудовою одно- та двоповерховою для обслуговування магазину промислових товарів, за рахунок земельної ділянки, що перебуває у власності громадян Кальницького Вадима Андрійовича та Кальницького Олега Андрійовича в рівних долях по $\frac{1}{2}$ частині та розташована в м. Новомиргороді по вулиці Євгенія Присяжного, 22.
2. Громадянам Кальницькому Вадиму Андрійовичу та Кальницькому Олегу Андрійовичу, відповідно до ст. 24 Закону України «Про регулювання містобудівної діяльності», замовити в проектній організації розроблення детального плану території на частину вулиці Євгенія Присяжного (в районі розташування приміщення № 22).
3. Контроль за виконанням- ? рішення покласти на комісію з питань землеустрою, житлово-комунального господарства, розвитку підприємництва, навколишнього середовища та благоустрою.

Міський голова



І. Забажан



УКРАЇНА

Р І Ш Е Н Н Я

сьомої сесії сьомого скликання Новомиргородської міської ради
Кіровоградської області

від 3 червня 2016 року

№ 200

м.Новомиргород


Про відмову у зміні цільового призначення земельної ділянки

Відповідно до ст. 12, 81, 118, 120, ст. 26 Закону України "Про місцеве самоврядування в Україні", розглянувши заяву громадянки Русенко Аделіни Юріївни

СЕСІЯ МІСЬКОЇ РАДИ В И Р І Ш И Л А :

1. Відмовити громадянці Русенко Аделіні Юріївні у зміні цільового призначення земельної ділянки в зв'язку з тим, що земельна ділянка, яка перебуває у комунальній власності та розташована в м.Новомиргород, вул. Соборності, 96/40, кадастровий номер 3523810100:50:099:0012, використовується в комерційних цілях (на ній розташований будівельно-торгівельний центр), а приміщення не придатне для житла, крім того розміщення жилого будинку за вищевказаною адресою не відповідає генеральному плану м.Новомиргорода.
2. Контроль за виконанням даного рішення покласти на комісію з питань землеустрою, житлово-комунального господарства, розвитку підприємництва, навколишнього середовища та благоустрою.

Міський голова



І.Забажан

УКРАЇНА
Р І Ш Е Н Н Я
сьомої сесії сьомого скликання Новомиргородської міської ради
Кіровоградської області

від 3 червня 2016 року

№ 201

м.Новомиргород


**Про надання дозволу на розробку
проекту землеустрою щодо відведення
земельної ділянки в постійне користування
КП «Новомиргородський міський ринок»**

Відповідно до ст. 30 Закону України "Про місцеве самоврядування в Україні" , ст. 12, 123, 125 Земельного кодексу України, розглянувши заяву директора КП «Новомиргородський міський ринок» Бутенко Л.М.

СЕСІЯ МІСЬКОЇ РАДИ
В И Р І Ш И Л А :

1. Надати дозвіл комунальному підприємству «Новомиргородський міський ринок» на розробку проекту землеустрою щодо відведення земельної ділянки в постійне користування загальною площею 0,0120 га забудованих земель, які використовуються в комерційних цілях для розміщення дитячого кафе, яка розташована в м.Новомиргород, вул. Соборності (біля приміщення № 103 (магазин «АТБ»), за рахунок земель громадського призначення, що перебувають у запасі на території Новомиргородської міської ради.
2. В разі виявлення, при виготовленні проектно-технічної документації, розбіжностей між площами, вказаними у рішенні, остаточний розмір буде вказано при затвердженні проекту землеустрою.
3. Контроль за виконанням даного рішення покласти на комісію з питань землеустрою, житлово-комунального господарства, розвитку підприємництва, навколишнього середовища та благоустрою.

Міський голова



І.Забажан

УКРАЇНА
Р І Ш Е Н Н Я

сьомої сесії сьомого скликання Новомиргородської міської ради
Кіровоградської області

від 3 червня 2016 року

№ 202

м.Новомиргород

Про надання дозволу на розробку проекту землеустрою щодо відведення земельної ділянки в постійне користування КП «Новомиргородський міський ринок»


Відповідно до ст. 30 Закону України "Про місцеве самоврядування в Україні" , ст. 12, 123, 125 Земельного кодексу України, розглянувши заяву директора КП «Новомиргородський міський ринок» Бутенко Л.М.

СЕСІЯ МІСЬКОЇ РАДИ
В И Р І Ш И Л А :

1. Надати дозвіл комунальному підприємству «Новомиргородський міський ринок» на розробку проекту землеустрою щодо відведення земельної ділянки в постійне користування загальною площею 0,0060 га забудованих земель, які використовуються в комерційних цілях для розміщення блокованої споруди із двох торговельних павільйонів, яка розташована в м.Новомиргород, вул. Андрія Гурічева (біля магазину «Континент»), за рахунок земель житлової та громадської забудови, що перебувають у запасі на території Новомиргородської міської ради.
2. В разі виявлення, при виготовленні проектно-технічної документації, розбіжностей між площами, вказаними у рішенні, остаточний розмір буде вказано при затвердженні проекту землеустрою.
3. Контроль за виконанням даного рішення покласти на комісію з питань землеустрою, житлово-комунального господарства, розвитку підприємництва, навколишнього середовища та благоустрою.

Міський голова

-Луї*5



Ш

0

І.Забажан

УКРАЇНА
Р І Ш Е Н Н Я
сьомої сесії сьомого скликання Новомиргородської міської ради
Кіровоградської області

від 3 червня 2016 року

№ 203

м.Новомиргород

Про звільнення від сплати земельного податку Кіровоградського обласного центру з гідрометеорології в 2017 році

Розглянувши заяву Кіровоградського обласного центру з гідрометеорології про звільнення від сплати земельного податку, керуючись нормами Податкового кодексу України із змінами внесеними Законом України «Про внесення змін до Податкового кодексу України та деяких законодавчих актів України щодо податкової реформи» від 28 грудня 2014 року № 71-VIII, ст. 284 Податкового кодексу України від 02.12.2010 року № 2755-VI, п.28 ч. 1 ст. Закону України «Про місцеве самоврядування в Україні»

СЕСІЯ МІСЬКОЇ РАДИ
В И Р І Ш И Л А :

1. Звільнити Кіровоградський обласний центр з гідрометеорології від сплати земельного податку в 2017 році за земельну ділянку площею 0,1500 га, яка використовується під метеомайданчиком та розташована в м.Новомиргород, вул. Садова.
2. Звільнення від сплати земельного податку не поширюється на площі, окремі будівлі, споруди або їх частини, які надаються в тимчасове користування (оренду) не бюджетним установам(комерційним виробничим).
3. Рішення набуває чинності з 01.01.2017 року.
4. Контроль за виконанням даного рішення покласти на комісію з питань землеустрою, житлово-комунального господарства, розвитку підприємництва, навколишнього середовища та благоустрою.

Міський голова



І.Забажан